

DC à la carte



Wolvenstraat 6, 8500 Kortrijk
34022E0343/00C003

Locatie
Omgeving
Kadaster
Gewestplan
Water
Natuur
Recht van voorkoop
Beschermd onroerend erfgoed
Vastgestelde inventarissen
Wetenschappelijke inventarissen
Unesco werelderfgoed
Historische kaarten
Wonen

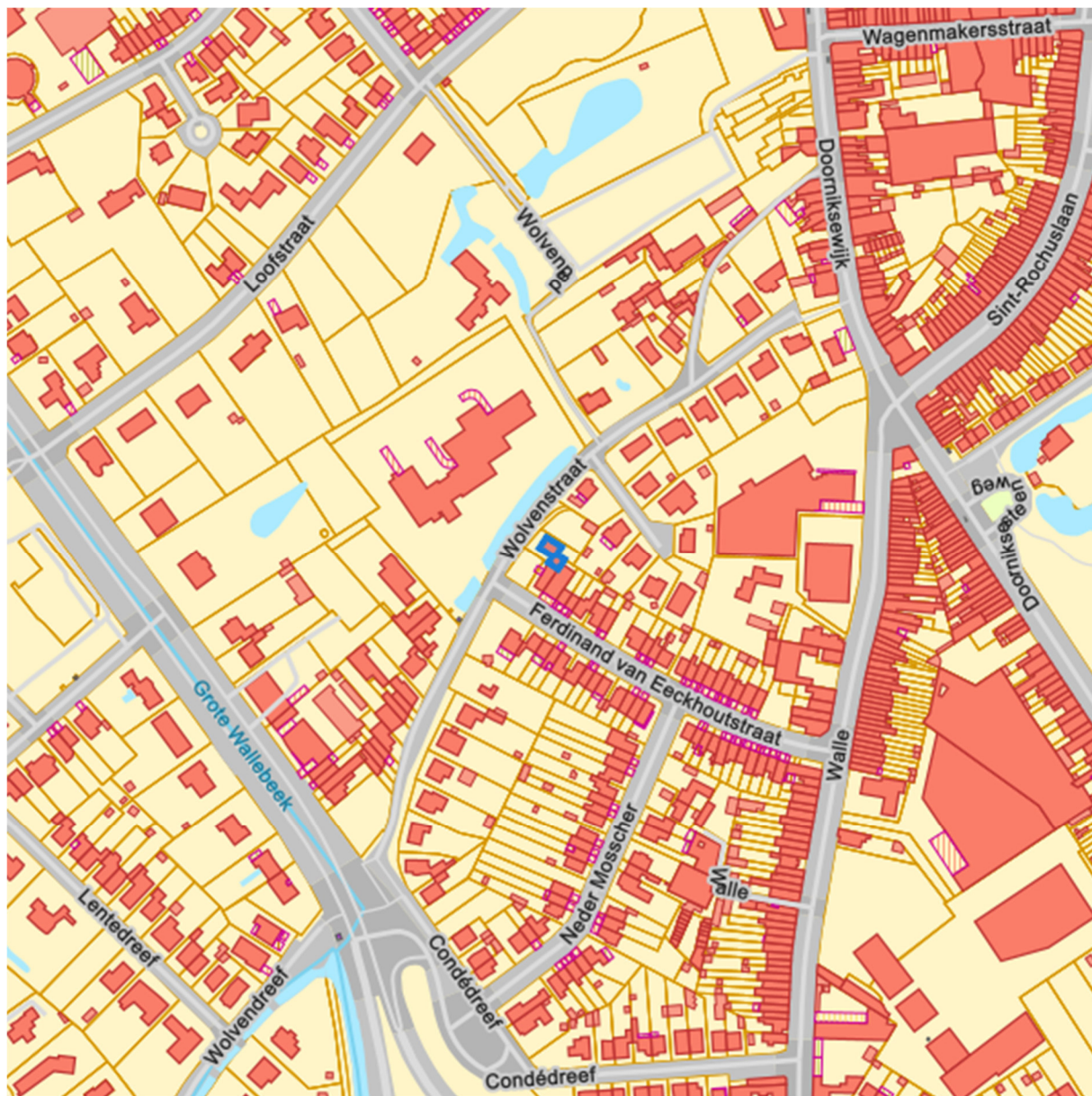
Dossier: 00-01-0258/005

Locatie



Dossier: 00-01-0258/005

Omgeving



Dossier: 00-01-0258/005

Kadaster

Meest recente toestand



eservices.minfin.fgov.be

Dossier: 00-01-0258/005

Fiscale toestand



eservices.minfin.fgov.be

Dossier: 00-01-0258/005

Gewestplan



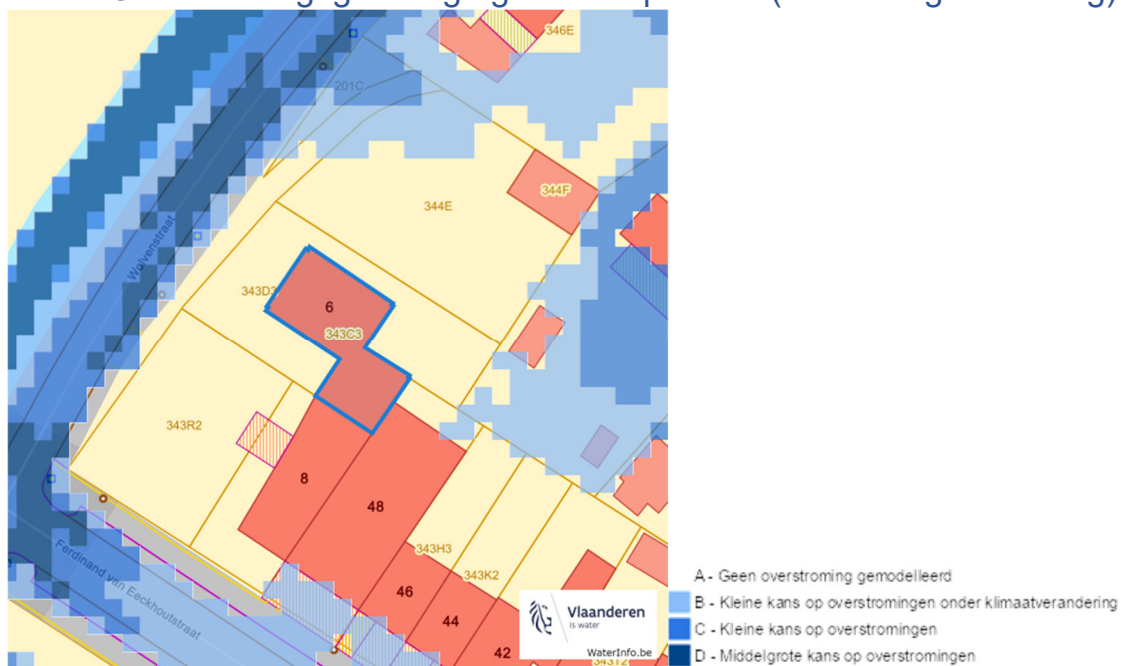
www.geopunt.be
[Gewestplan legende](#)

Dossier: 00-01-0258/005

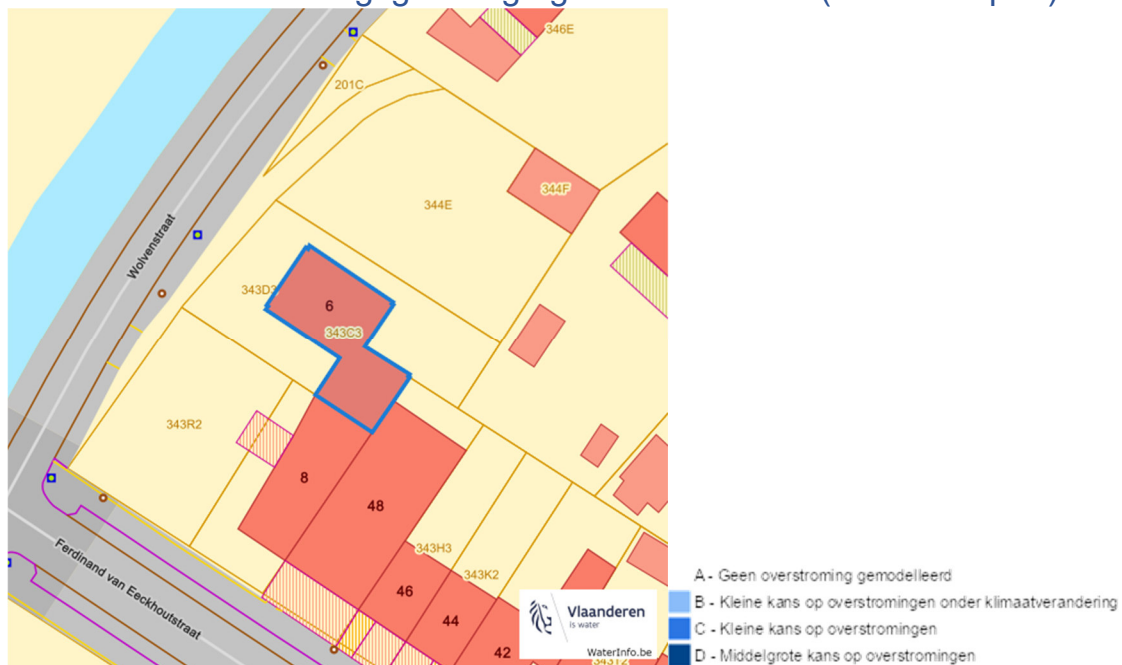
Document: DC à la carte - VLANED - DC
Kaarten: 13/05/2026 - xn65swjibxqcsg36srsrv5nee0rrkn3991f0r1

Water

Overstromingsgevoelige gebieden pluviaal (door hevige neerslag)



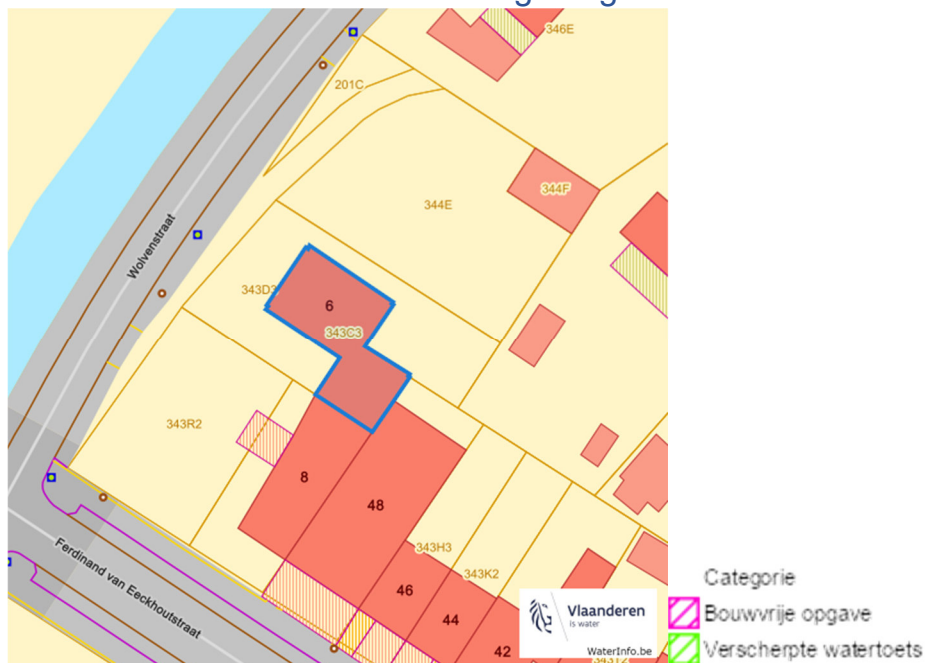
Overstromingsgevoelige gebieden fluviaal (uit waterlopen)



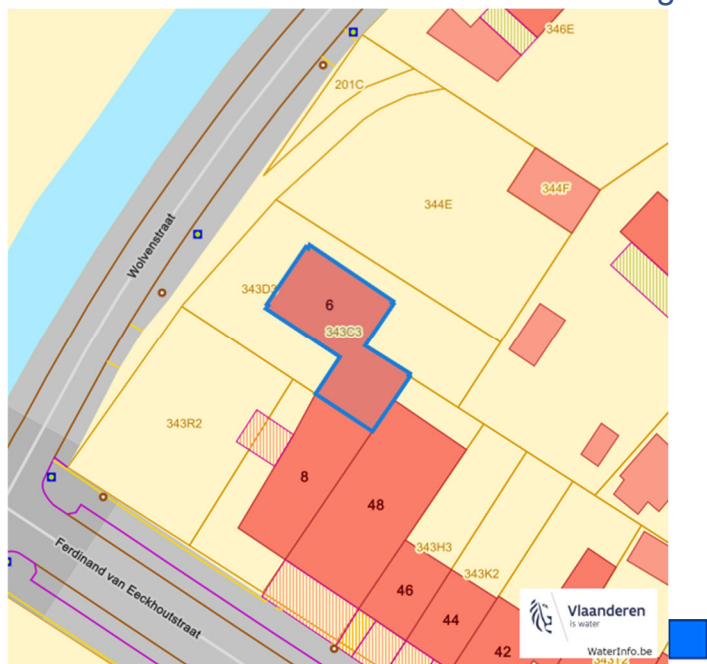
Overstromingsgevoelige gebieden vanuit de zee



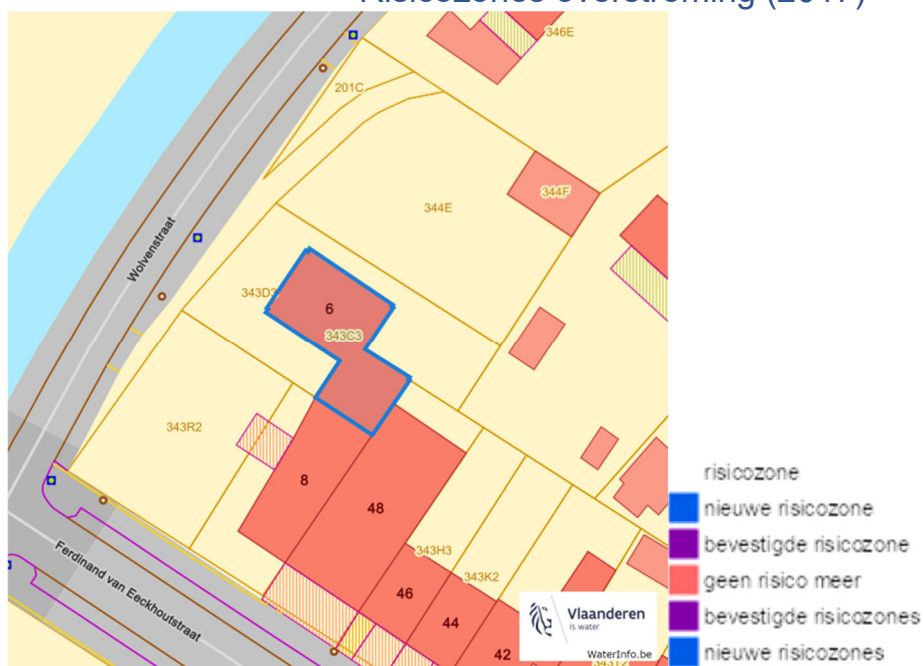
Signaalgebieden



Recent overstromde gebieden (2017)



Risicozones overstrooming (2017)



Van nature overstroombare gebieden

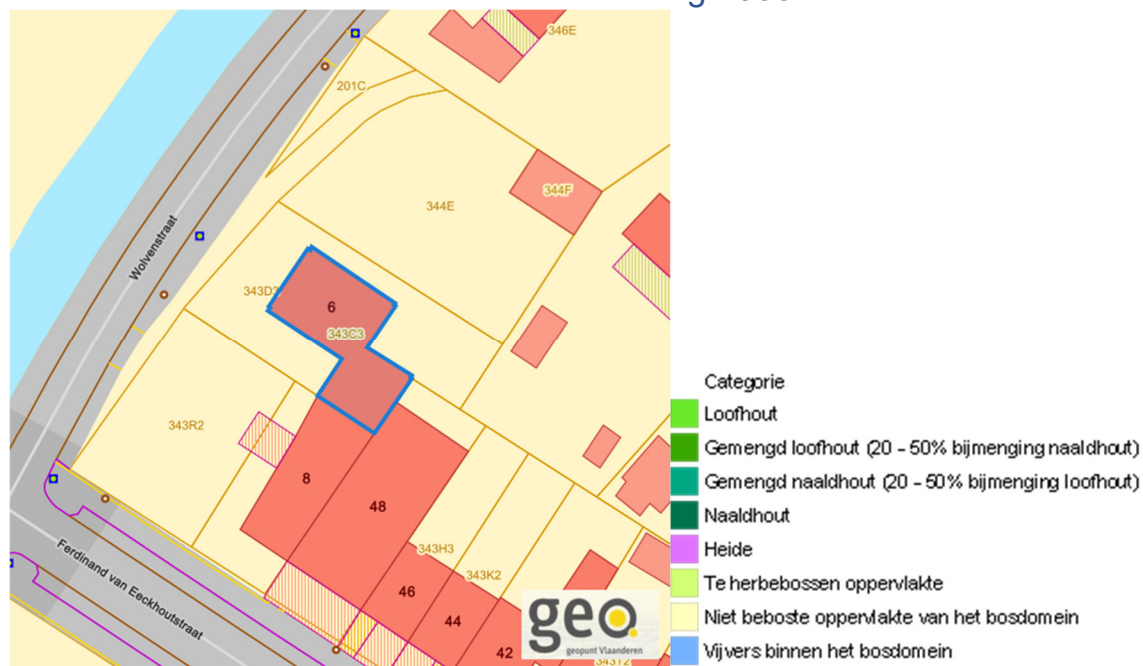


Watergevoelige openruimtegebieden

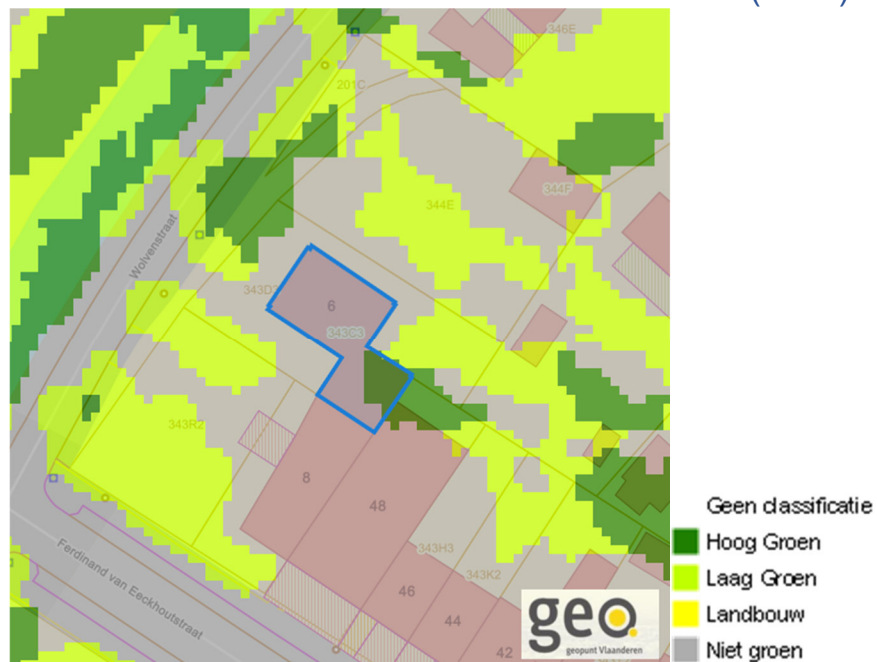


 Natuur

Bosreferentielaag 2000



Groenkaart Vlaanderen (2021)



Wolvenstraat 6, 8500 Kortrijk

Boskartering 1990



Digitale boswijzer 2021



Dossier: 00-01-0258/005

Wolvenstraat 6, 8500 Kortrijk

Digitale boswijzer 2018



Digitale boswijzer 2015



Dossier: 00-01-0258/005

Wolvenstraat 6, 8500 Kortrijk

Digitale boswijzer 2012



www.geopunt.be

Digitale boswijzer 2009



www.geopunt.be

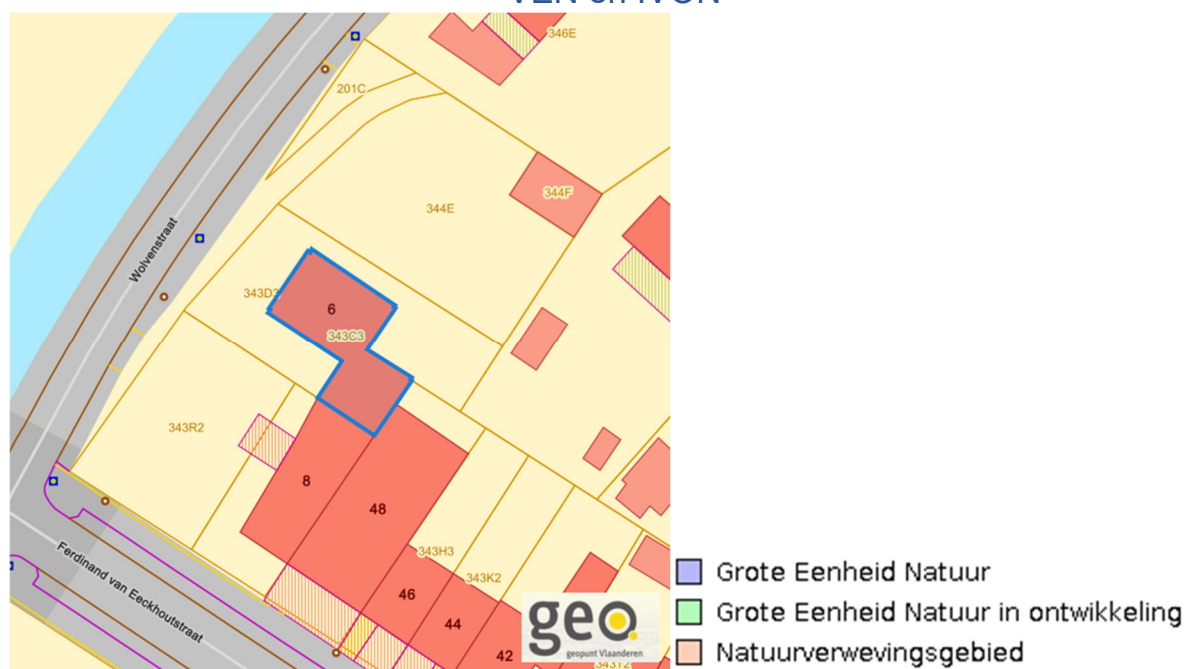
Dossier: 00-01-0258/005

Wolvenstraat 6, 8500 Kortrijk

PFAS



VEN en IVON


www.geopunt.be

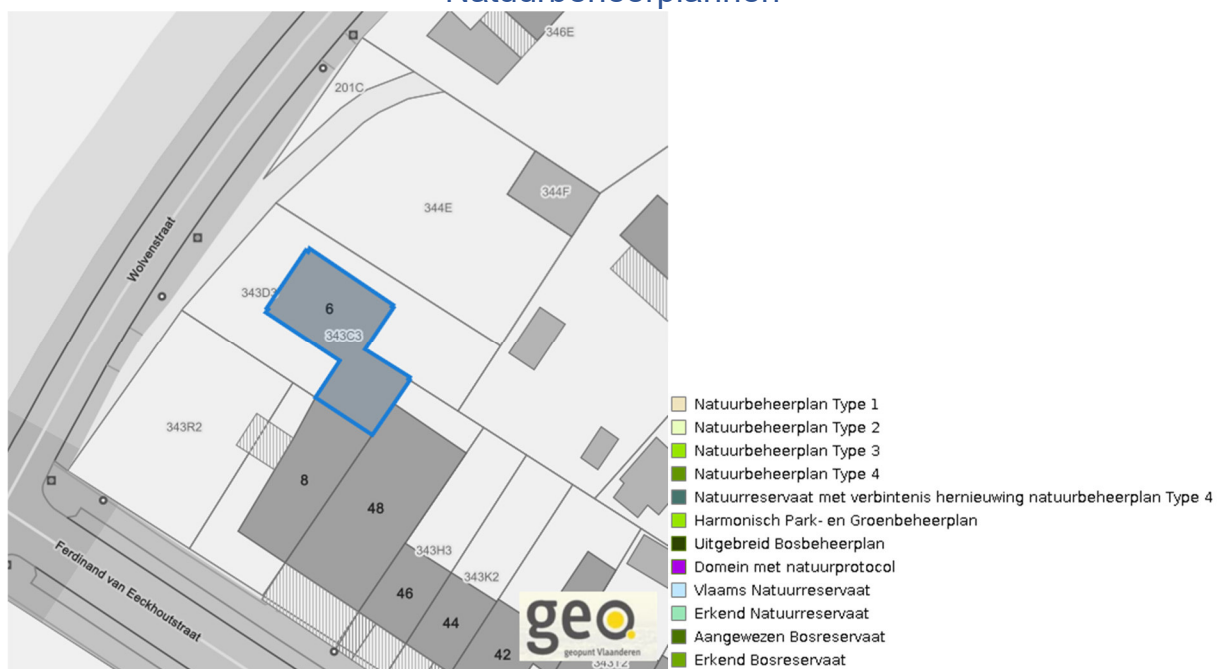
Dossier: 00-01-0258/005

Jachtterreinen



www.geopunt.be

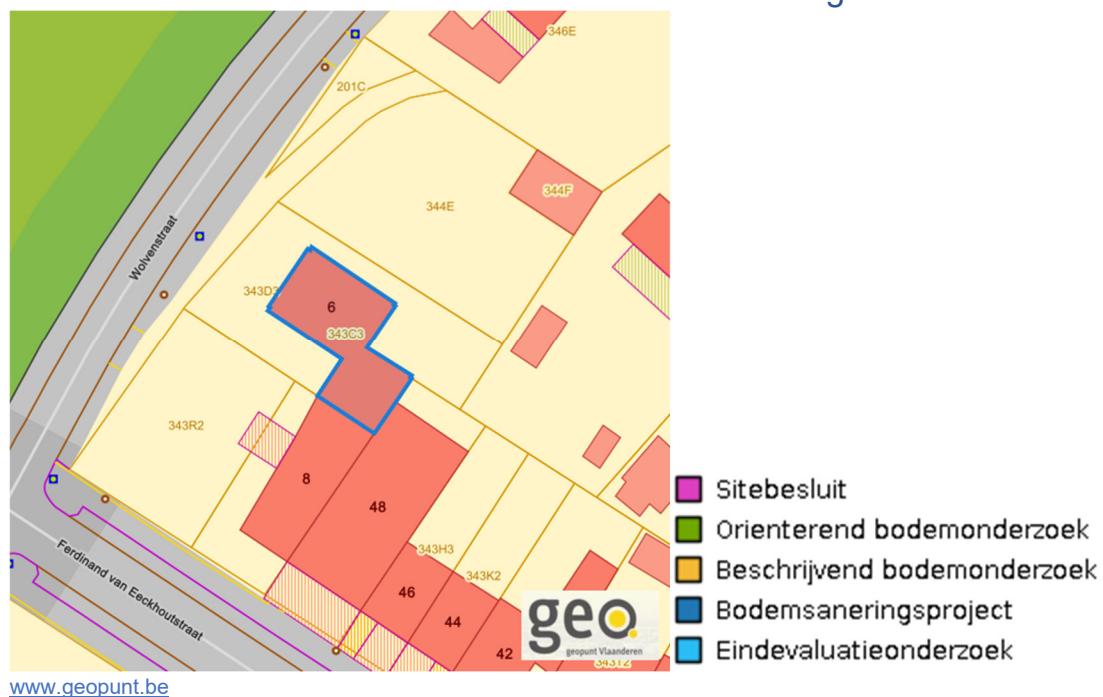
Natuurbeheerplannen



www.geopunt.be

Wolvenstraat 6, 8500 Kortrijk

Bodemonderzoeken en saneringen



Dossier: 00-01-0258/005

Document: DC à la carte - VLANED - DC
Kaarten: 13/05/2026 - xn65swjibxqcsg36srsrv5nee0rrkn3991f0r1

Recht van voorkoop

Vlaams voorkooprecht



www.geopunt.be

Recht van voorkoop afbakeningen

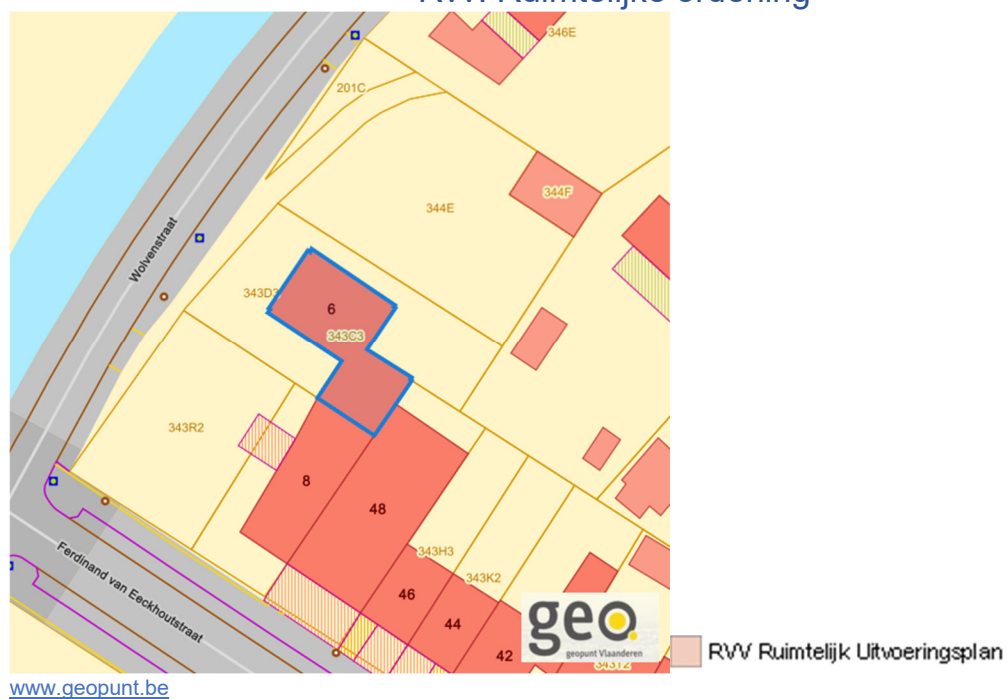


www.geopunt.be

Dossier: 00-01-0258/005

Detailkaarten recht van voorkoop

Detailkaarten recht van voorkoop pagina 1

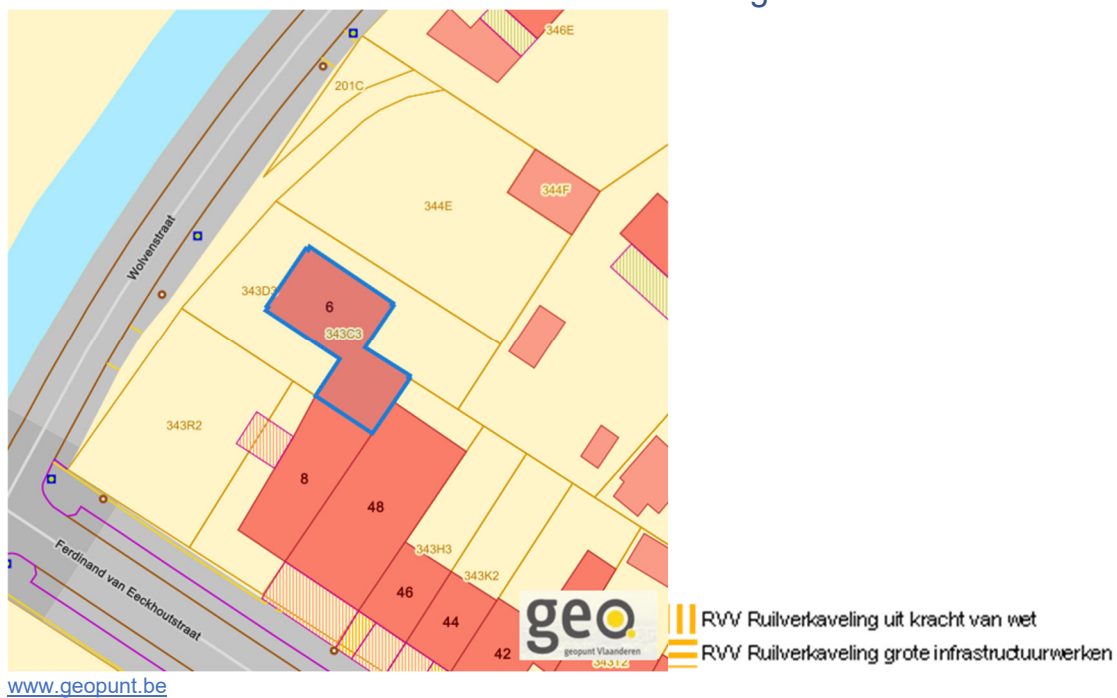
Rvv: Ruimtelijke ordening

Dossier: 00-01-0258/005

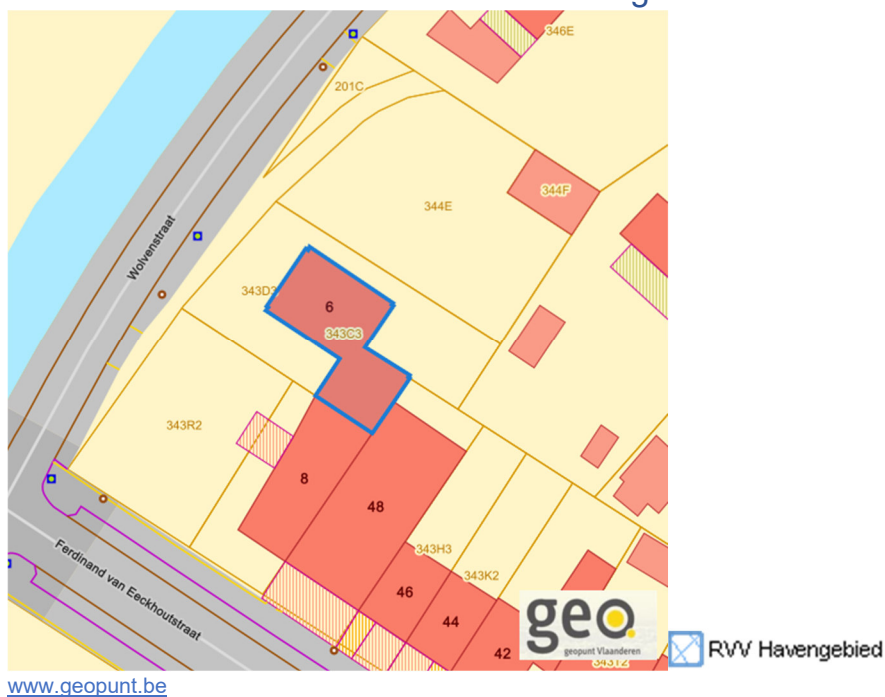
Wolvenstraat 6, 8500 Kortrijk

Detailkaarten recht van voorkoop pagina 2

Rvv: Ruilverkaveling



Rvv: Havengebieden

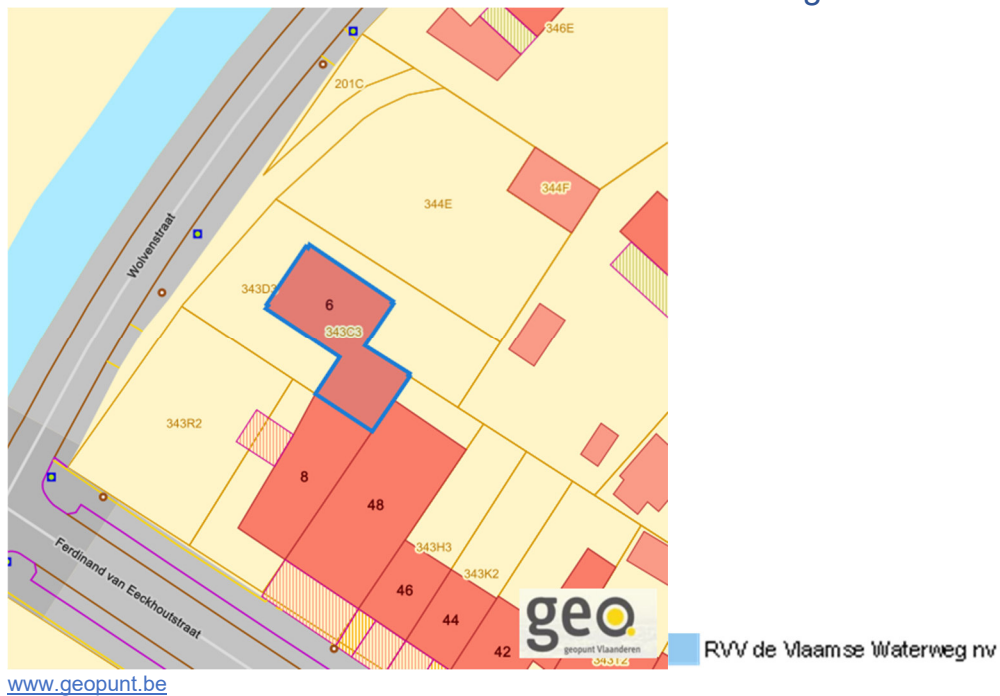


Dossier: 00-01-0258/005

Wolvenstraat 6, 8500 Kortrijk

Detailkaarten recht van voorkoop pagina 3

Rvv: de Vlaamse waterweg



Rvv: Complexe Projecten

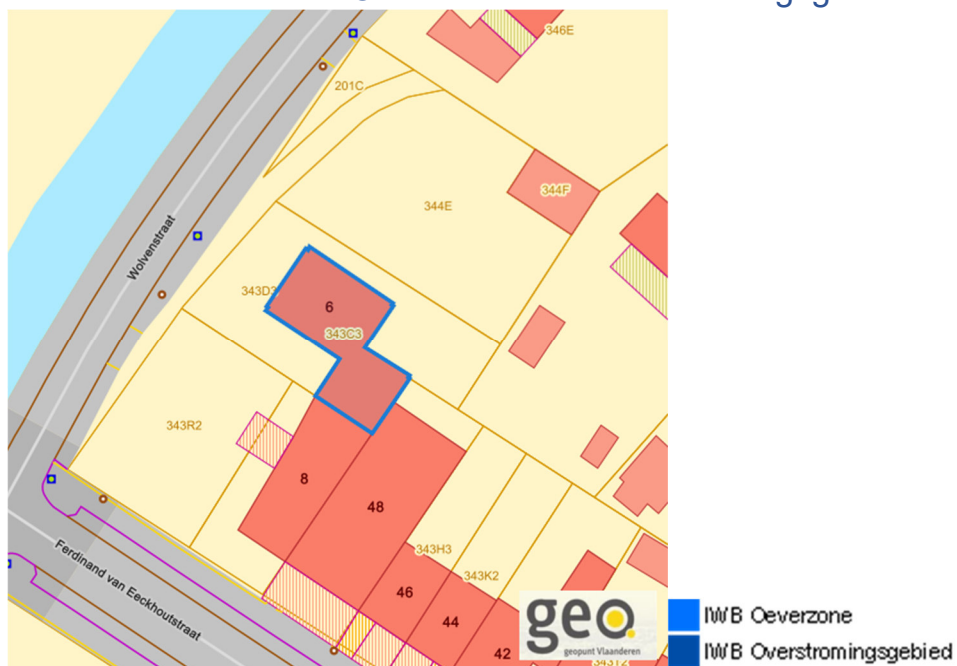


Dossier: 00-01-0258/005

Wolvenstraat 6, 8500 Kortrijk

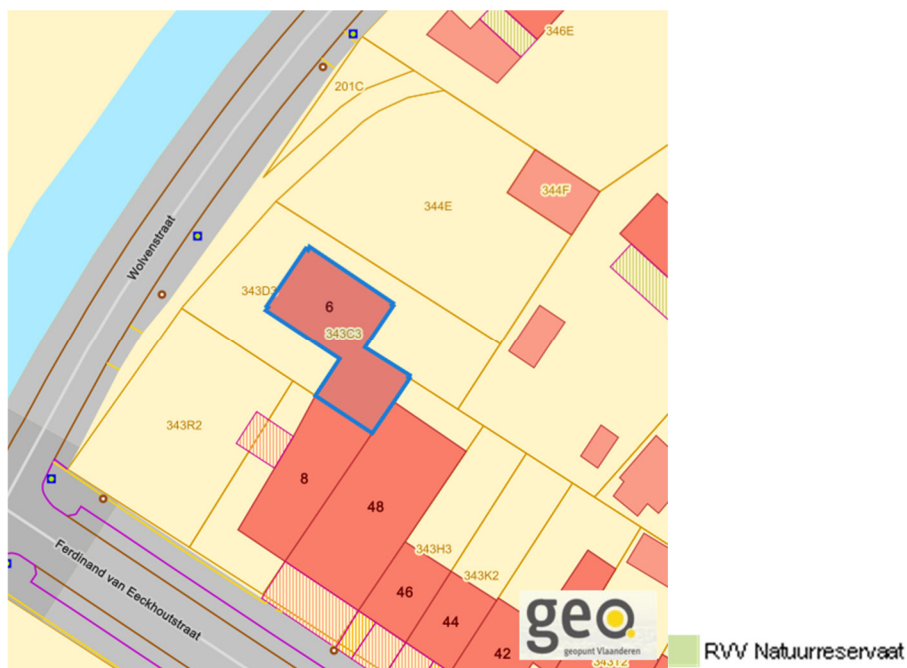
Detailkaarten recht van voorkoop pagina 4

Rvv: Oeverzones en overstromingsgebieden



www.geopunt.be

Rvv: Natuurreservaten



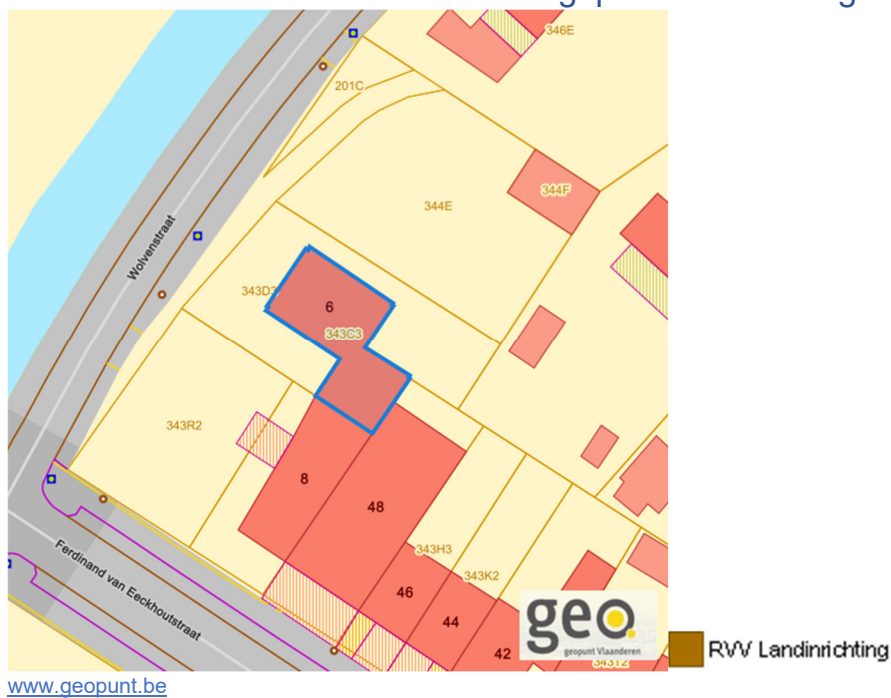
www.geopunt.be

Dossier: 00-01-0258/005

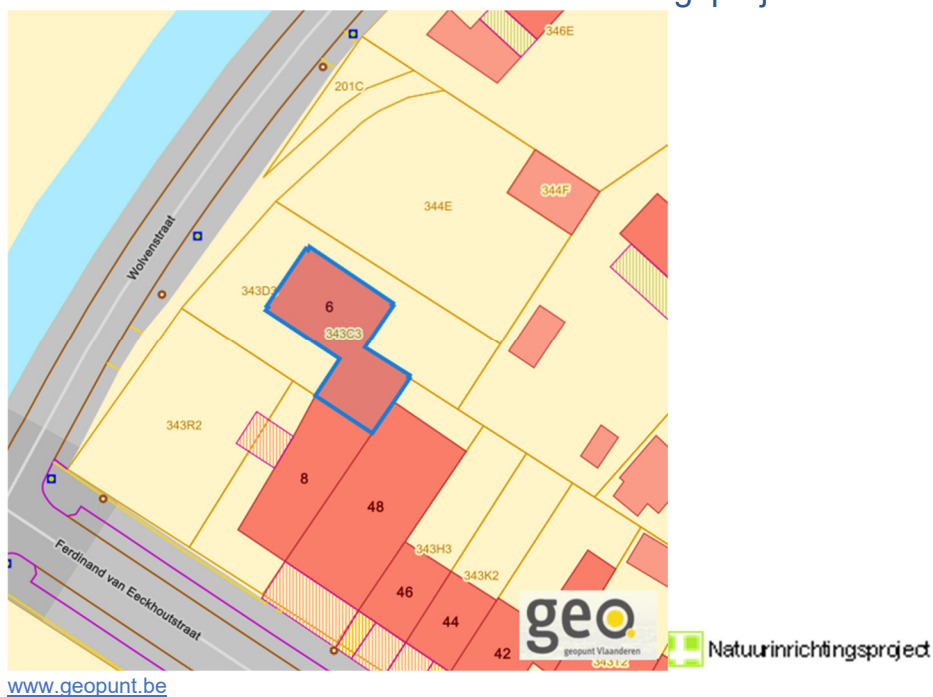
Wolvenstraat 6, 8500 Kortrijk

Detailkaarten recht van voorkoop pagina 5

Rvv: Landinrichtingsplan en inrichtingsnota



Rvv: Natuurinrichtingsprojecten



Dossier: 00-01-0258/005

Wolvenstraat 6, 8500 Kortrijk

Detailkaarten recht van voorkoop pagina 6

Rvv: Vlaams Ecologisch Network



Rvv: Speciale beschermingszones natuur



Dossier: 00-01-0258/005

Beschermd onroerend erfgoed

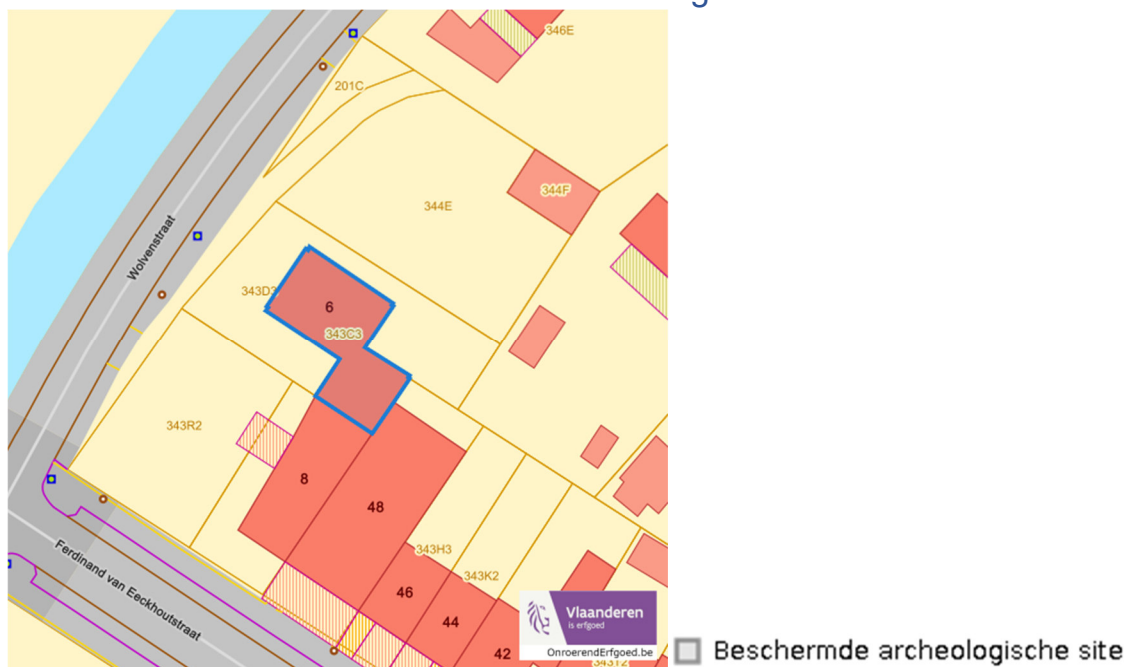


Dossier: 00-01-0258/005

Detailkaarten beschermd onroerend erfgoed

Detailkaarten beschermd onroerend erfgoed pagina 1

Beschermd archeologische sites



Beschermd cultuurhistorische landschappen



Dossier: 00-01-0258/005

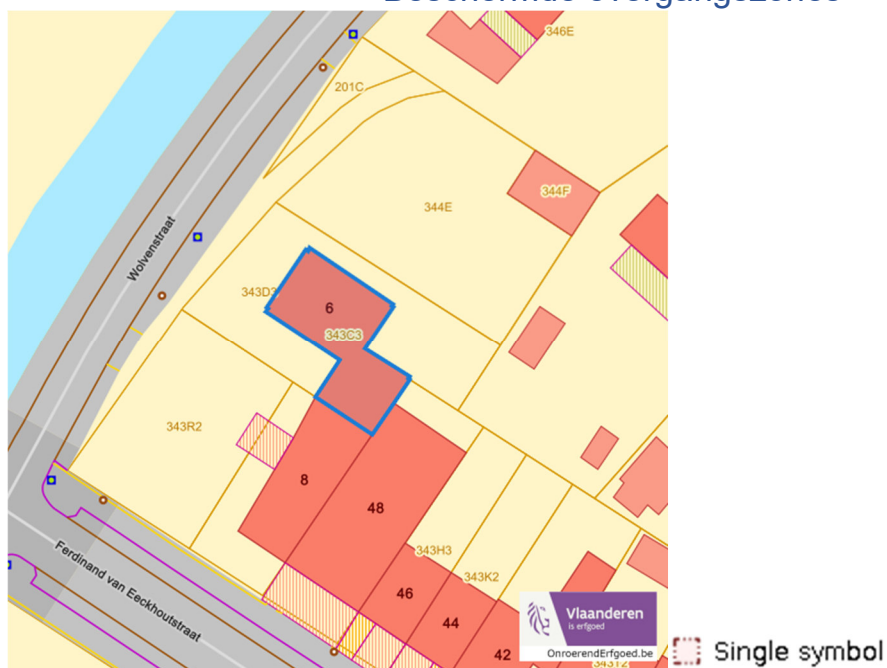
Wolvenstraat 6, 8500 Kortrijk

Detailkaarten beschermd onroerend erfgoed pagina 2

Beschermd monumenten



Beschermd overgangszones

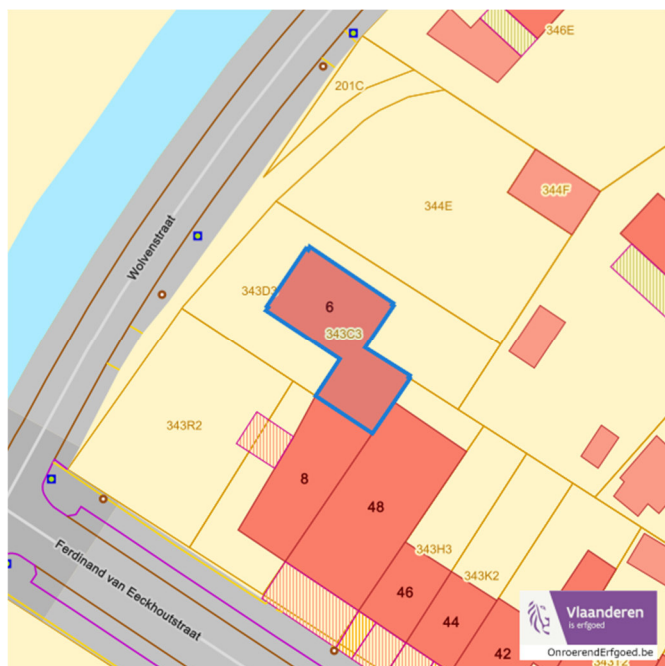


Dossier: 00-01-0258/005

Wolvenstraat 6, 8500 Kortrijk

Detailkaarten beschermd onroerend erfgoed pagina 3

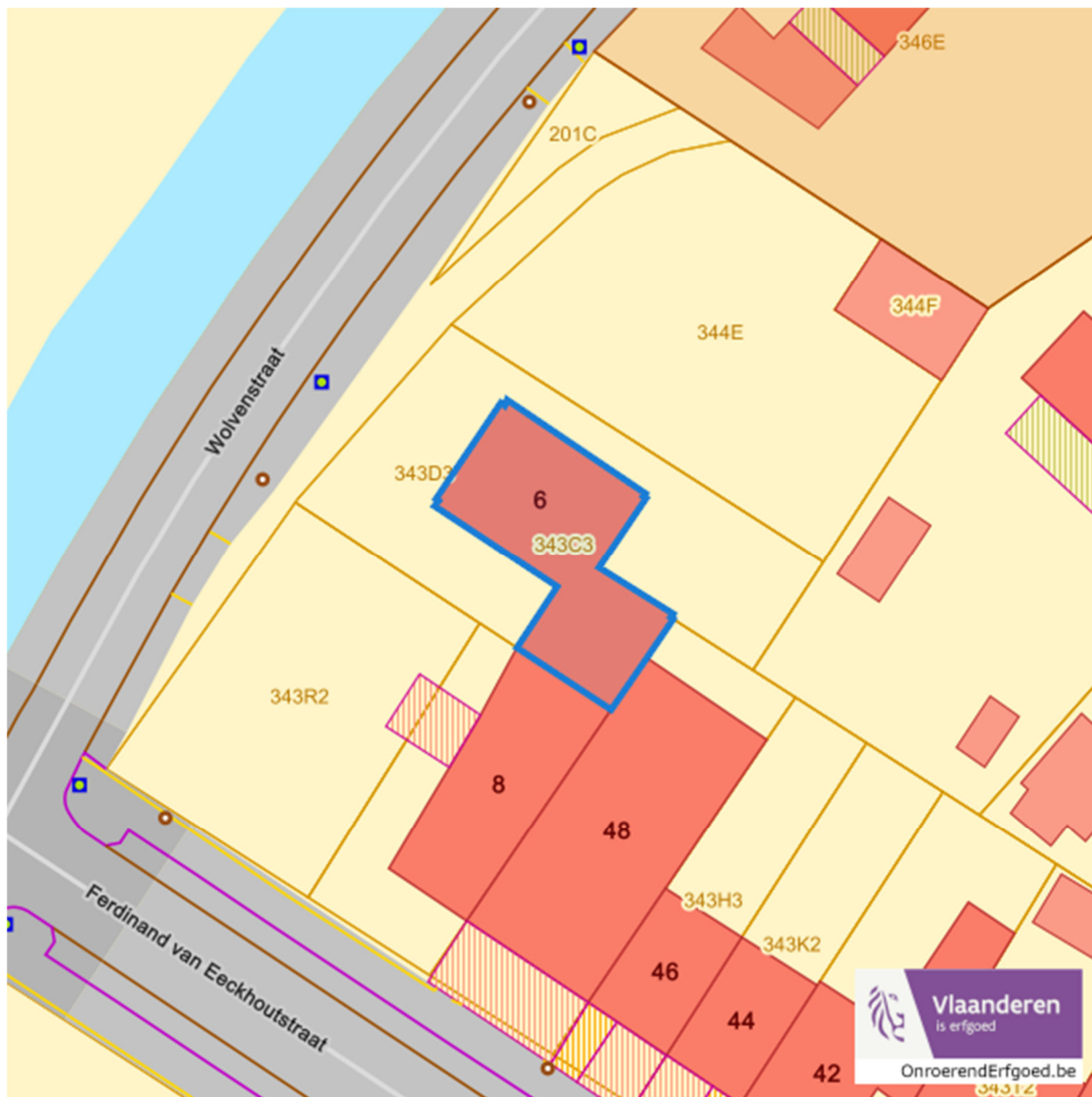
Beschermd stads en dorpsgezichten



■ Beschermd stads- en dorpsgezicht

Dossier: 00-01-0258/005

Vastgestelde inventarissen

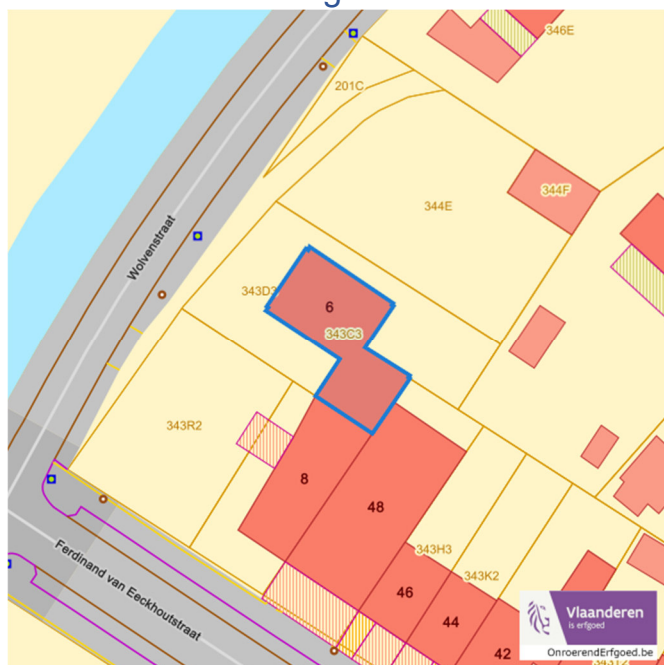


Dossier: 00-01-0258/005

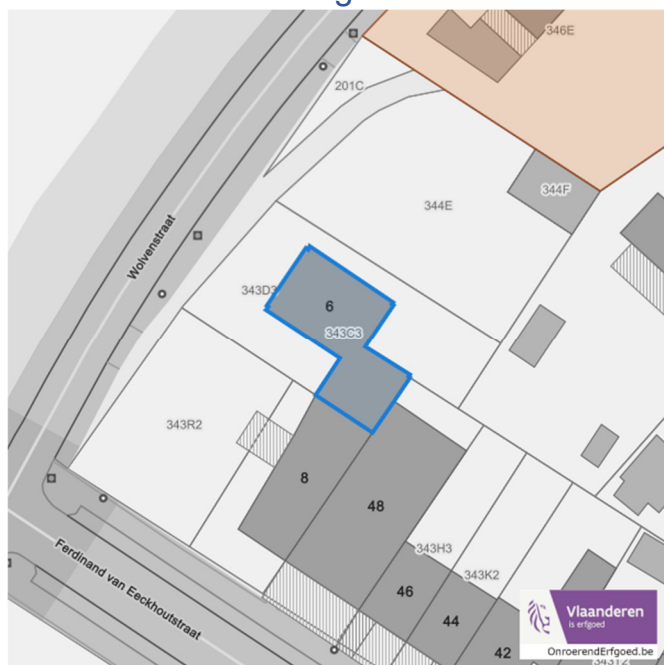
Detailkaarten vastgestelde inventarissen

Detailkaarten vastgestelde inventaris pagina 1

Vastgestelde inventaris: Archeologische zones


 Vastgestelde afgebakende archeologische zone

Vastgestelde inventaris: Bouwkundig erfgoed


 Item uit de vastgestelde inventaris bouwkundig erfgoed

Dossier: 00-01-0258/005

Wolvenstraat 6, 8500 Kortrijk

Detailkaarten vastgestelde inventaris pagina 2

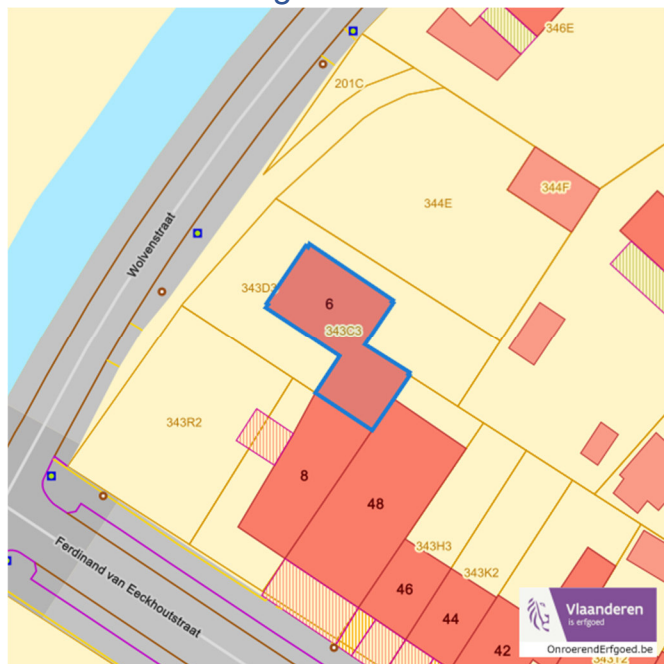
Vastgestelde inventaris: Houtige beplanting met erfgoedwaarde

%vastgestelde_inventaris_houtige_beplanting_met_erfgoedwaarde

scale=55%%vastgestelde_inventaris_houtige_beplanting_met_erfgoedwaarde_legend

scale=45%

Vastgestelde inventaris: Historische tuinen en parken



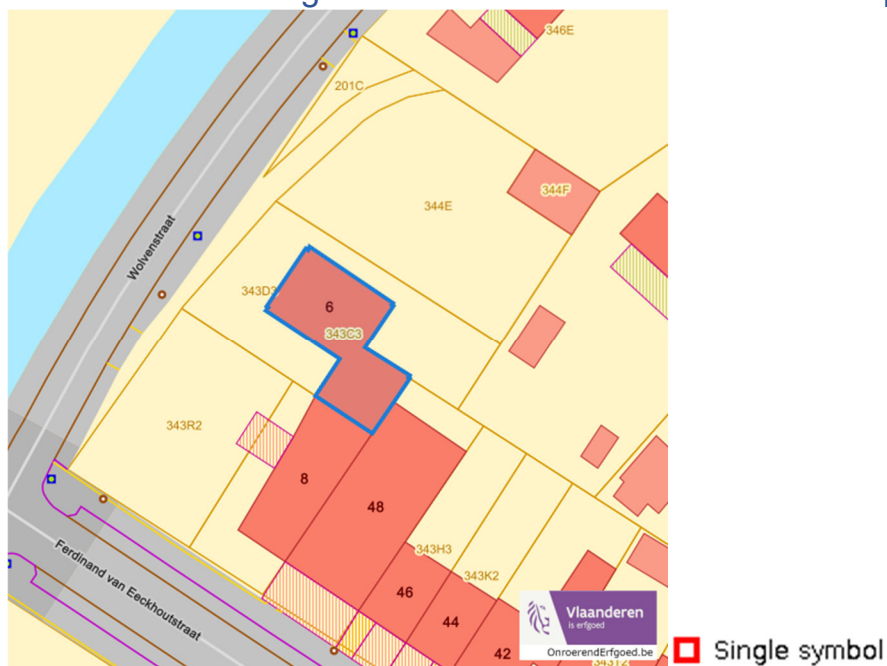
■ Vastgestelde inventaris park en tuin

Dossier: 00-01-0258/005

Wolvenstraat 6, 8500 Kortrijk

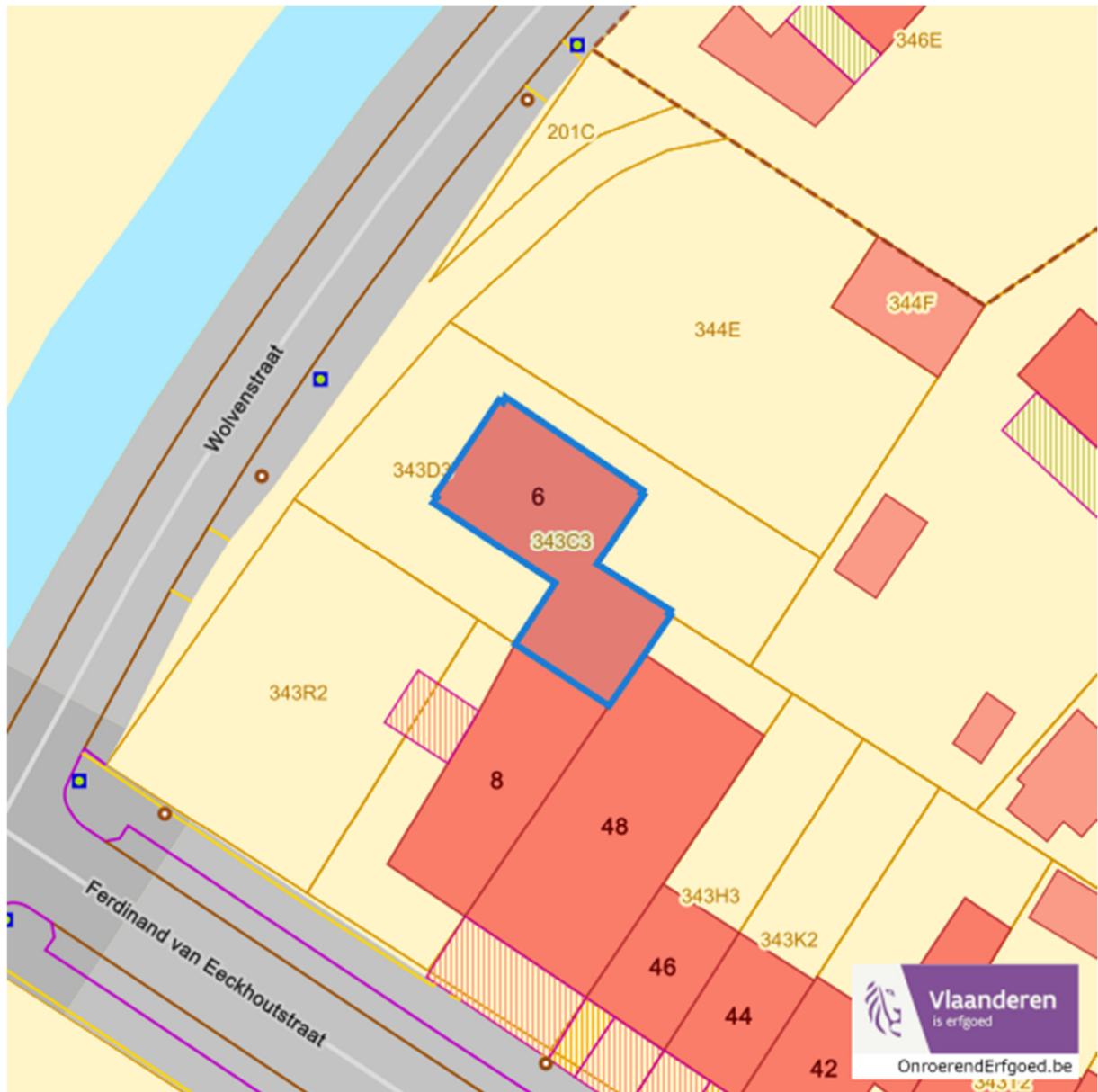
Detailkaarten vastgestelde inventaris pagina 3

Vastgestelde inventaris: Relicten landschapsatlas



Dossier: 00-01-0258/005

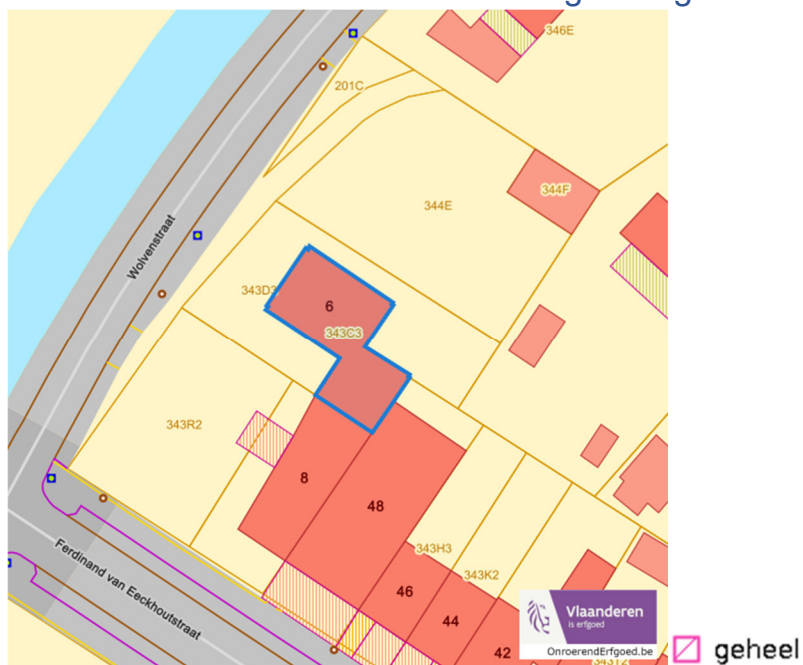
Wetenschappelijke inventarissen



Dossier: 00-01-0258/005

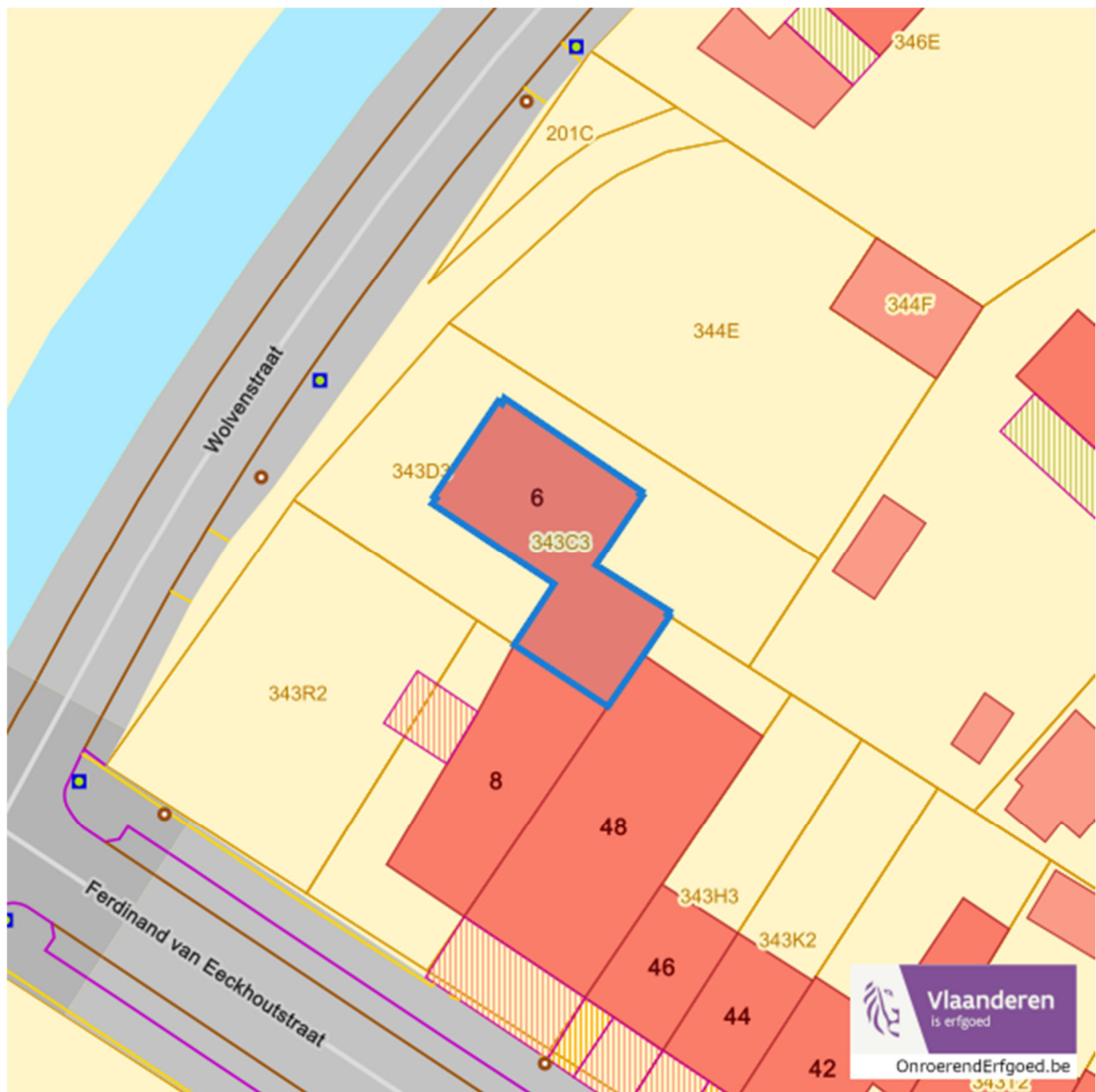
Detailkaarten wetenschappelijke inventarissen

Detailkaarten wetenschappelijke inventarissen pagina 1

Bouwkundige elementen**Archeologische gehelen**

Dossier: 00-01-0258/005

Unesco werelderfgoed



Dossier: 00-01-0258/005

Detailkaarten Unesco werelderfgoed

Unesco: Bufferzones



Unesco: Kernzones



Historische kaarten

Atlas der Buurtwegen (ca 1840)



www.geopunt.be

Dossier: 00-01-0258/005

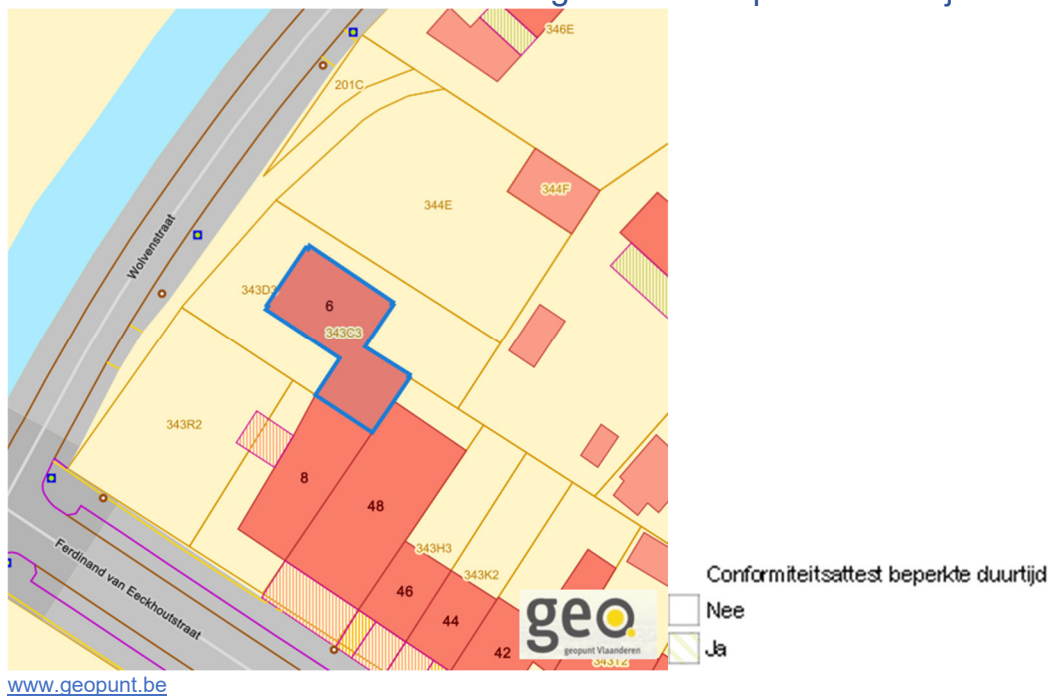
Document: DC à la carte - VLANED - DC
Kaarten: 13/05/2026 - xn65swjibxqcsg36srsrv5nee0rrkn3991f0r1

Wonen

Woningkwaliteit



Conformiteitsattest gemeente beperkte duurtijd



Wolvenstraat 6, 8500 Kortrijk

Conformiteitsattest gemeente verplicht



Dossier: 00-01-0258/005

DC à la carte



Wolvenstraat, 8500 Kortrijk
34022E0343/00D003

[Locatie](#)
[Omgeving](#)
[Kadaster](#)
[Gewestplan](#)
[Water](#)
[Natuur](#)
[Recht van voorkoop](#)
[Beschermd onroerend erfgoed](#)
[Vastgestelde inventarissen](#)
[Wetenschappelijke inventarissen](#)
[Unesco werelderfgoed](#)
[Historische kaarten](#)
[Wonen](#)

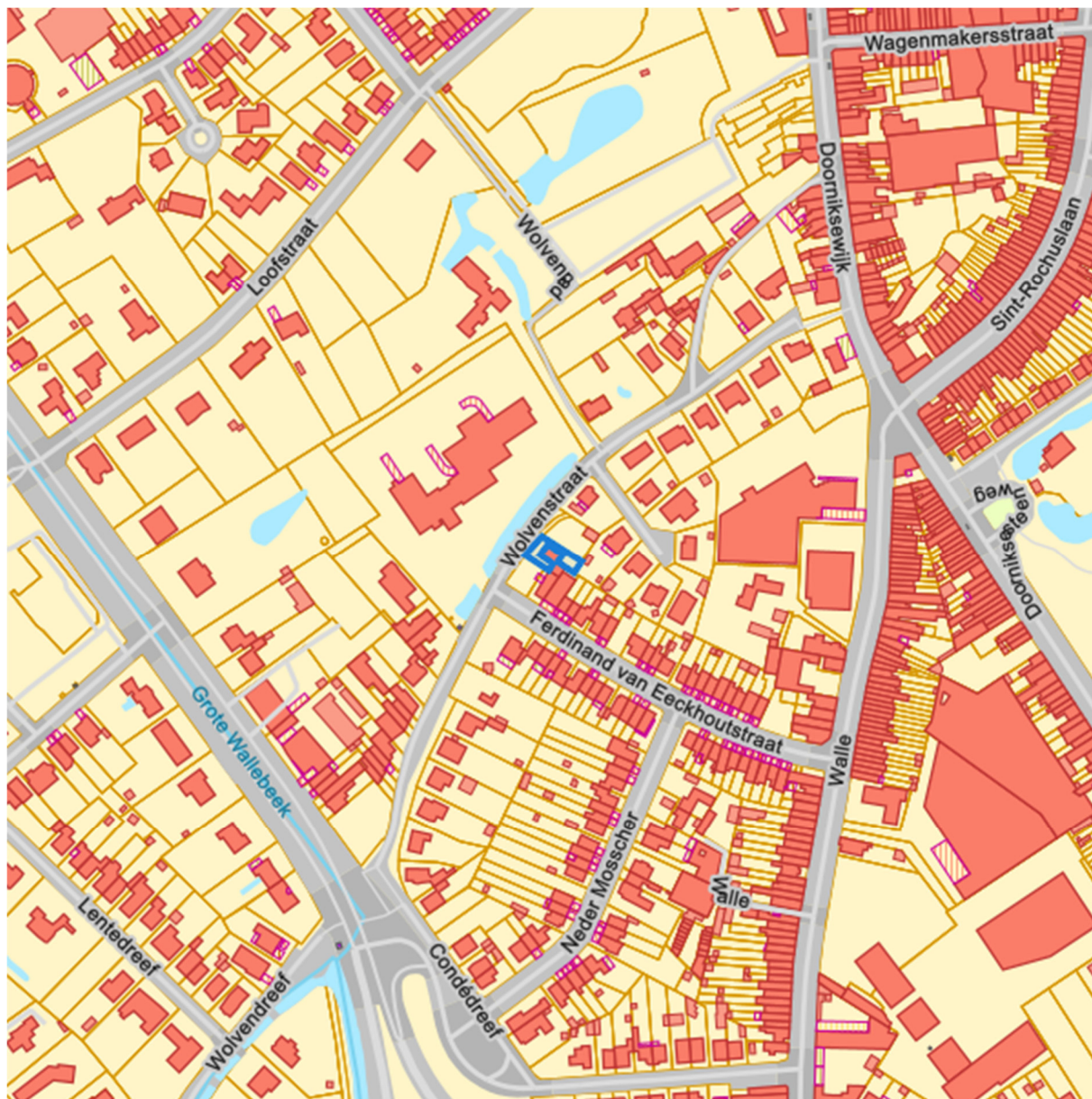
Dossier: 00-01-0258/005

Locatie



Dossier: 00-01-0258/005

Omgeving



Kadaster

Meest recente toestand



eservices.minfin.fgov.be

Dossier: 00-01-0258/005

Fiscale toestand



eservices.minfin.fgov.be

Gewestplan



www.geopunt.be

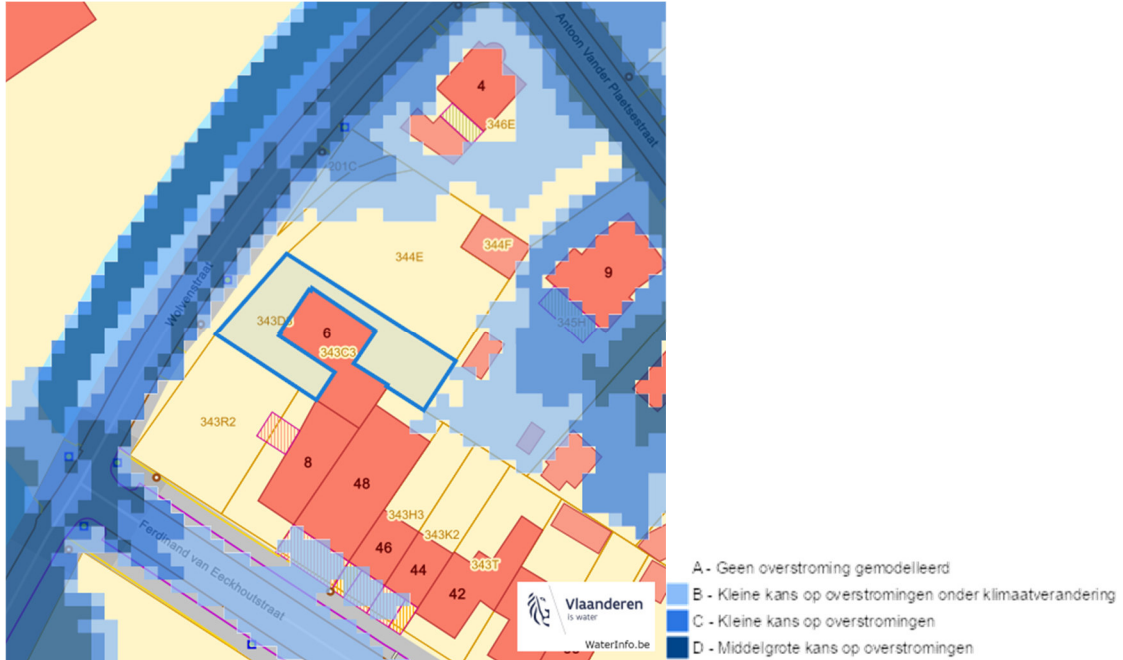
[Gewestplan legende](#)

Dossier: 00-01-0258/005

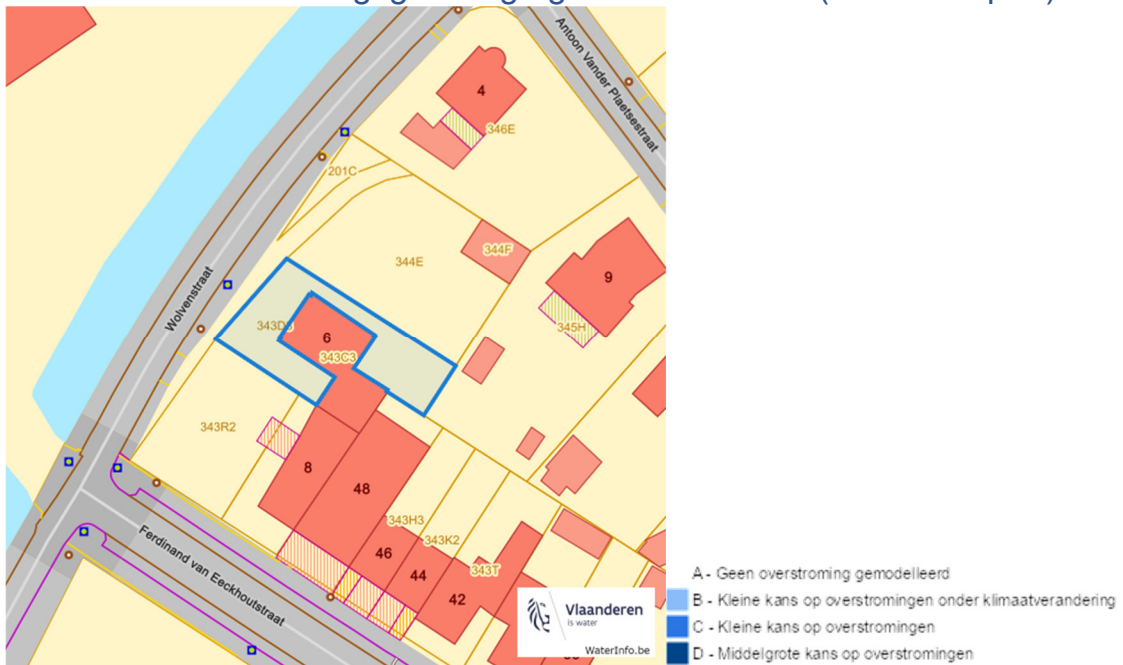
Document: DC à la carte - VLANED - DC
Kaarten: 13/05/2026 - 4m33mchrce6guz8svha1e59vyze8140no35k4z

Water

Overstromingsgevoelige gebieden pluviaal (door hevige neerslag)



Overstromingsgevoelige gebieden fluviaal (uit waterlopen)



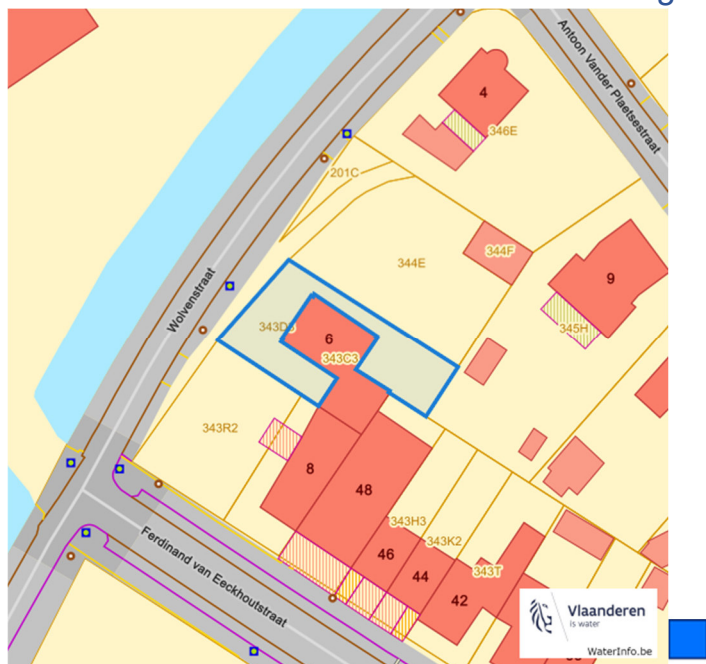
Overstromingsgevoelige gebieden vanuit de zee



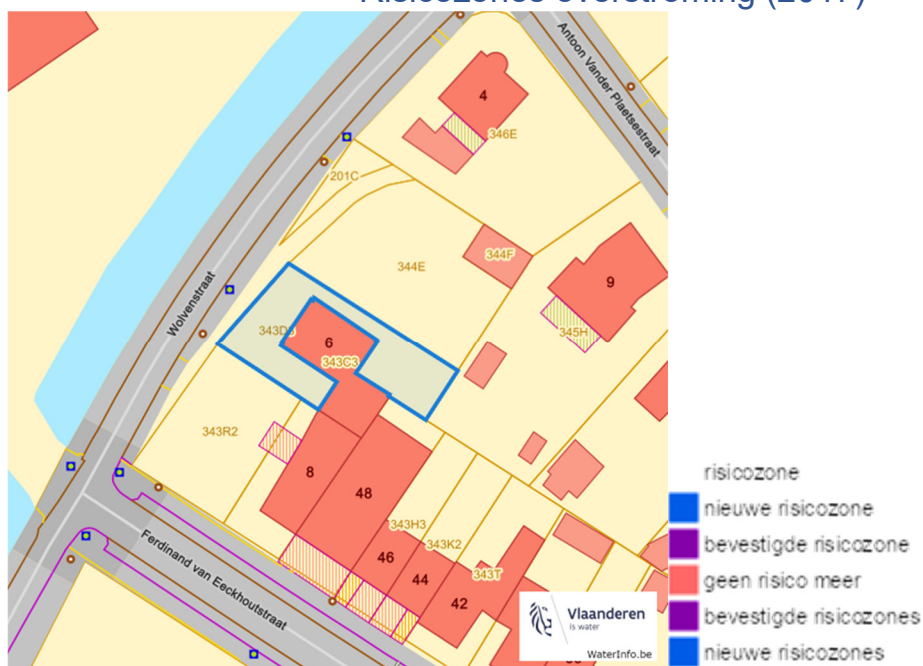
Signaalgebieden



Recent overstromde gebieden (2017)

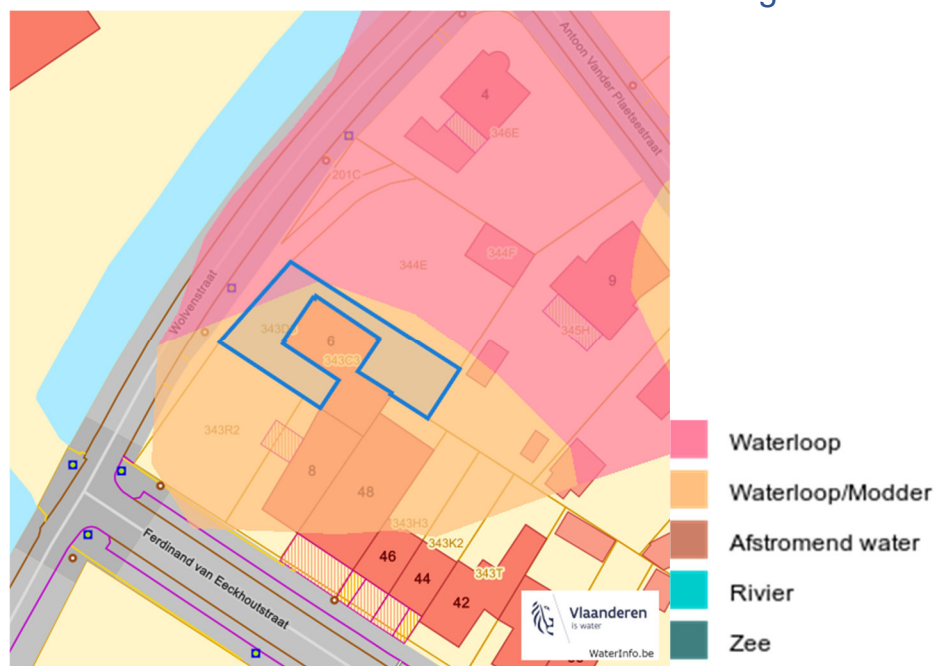


Risicozones overstroming (2017)



Wolvenstraat, 8500 Kortrijk

Van nature overstroombare gebieden



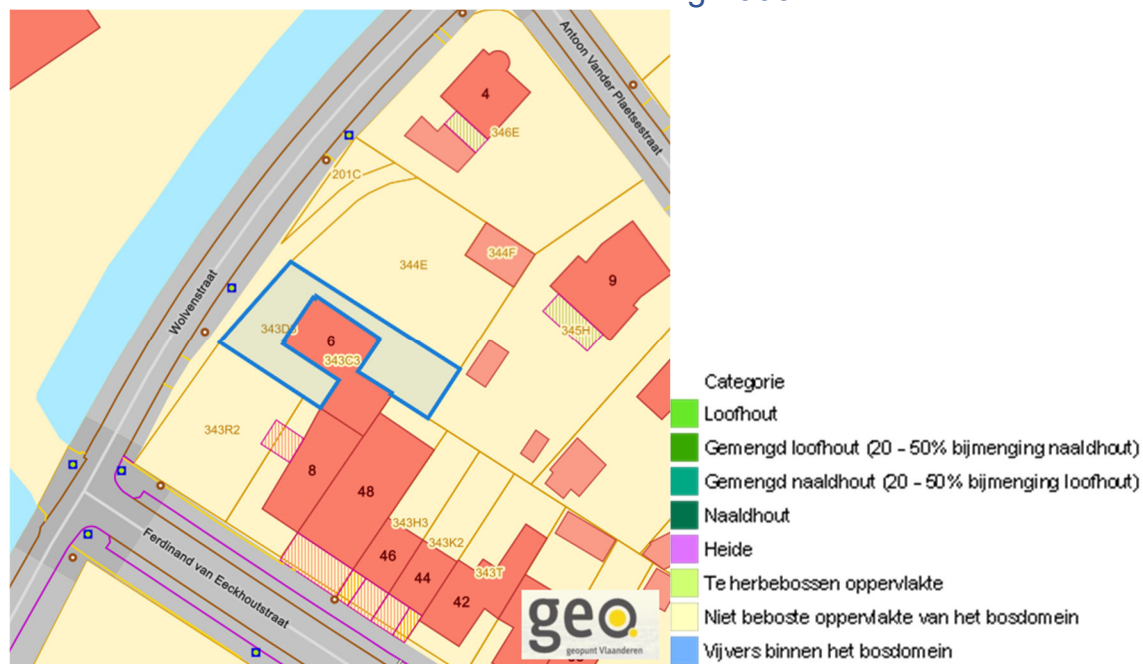
Watergevoelige openruimtegebieden



Dossier: 00-01-0258/005

 Natuur

Bosreferentielaag 2000

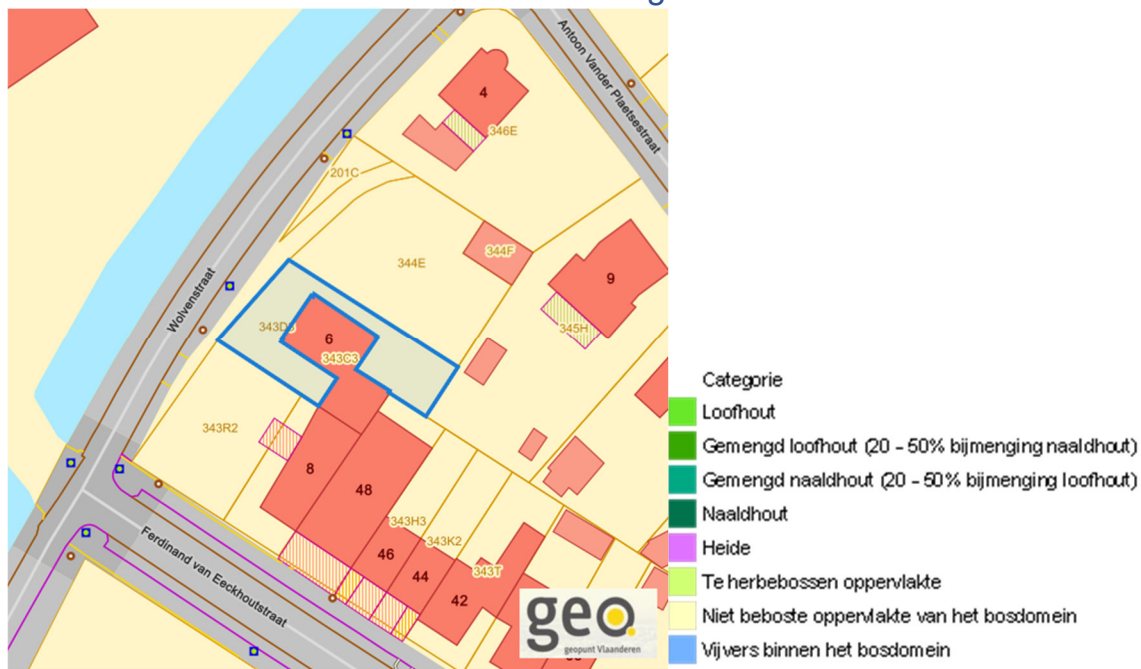


Groenkaart Vlaanderen (2021)



Wolvenstraat, 8500 Kortrijk

Boskartering 1990



www.geopunt.be

Digitale boswijzer 2021



www.geopunt.be

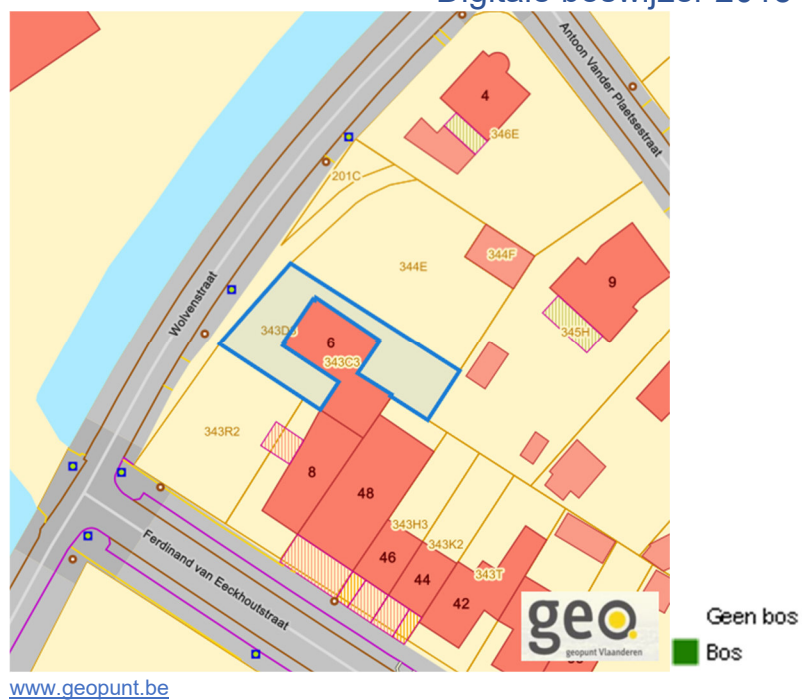
Dossier: 00-01-0258/005

Wolvenstraat, 8500 Kortrijk

Digitale boswijzer 2018



Digitale boswijzer 2015



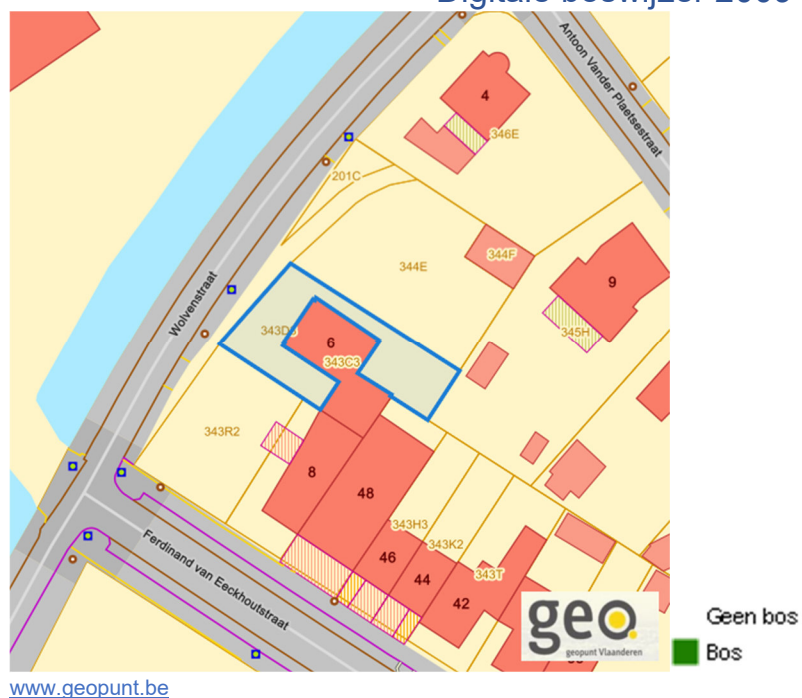
Dossier: 00-01-0258/005

Wolvenstraat, 8500 Kortrijk

Digitale boswijzer 2012



Digitale boswijzer 2009

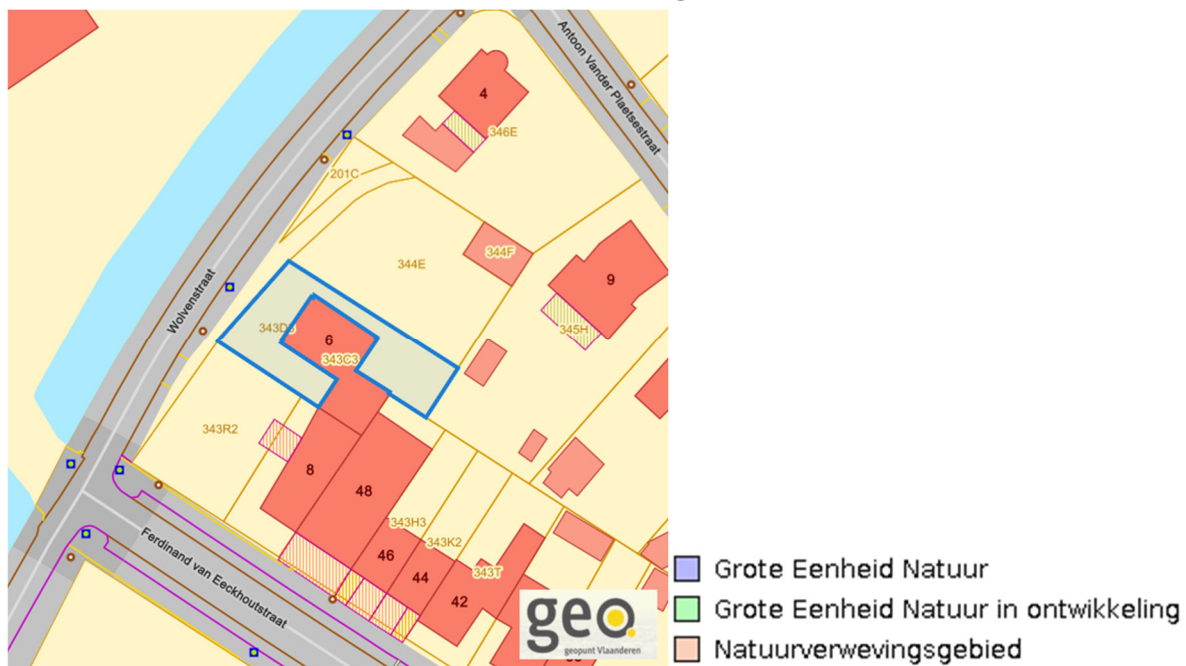


Dossier: 00-01-0258/005

PFAS



VEN en IVON



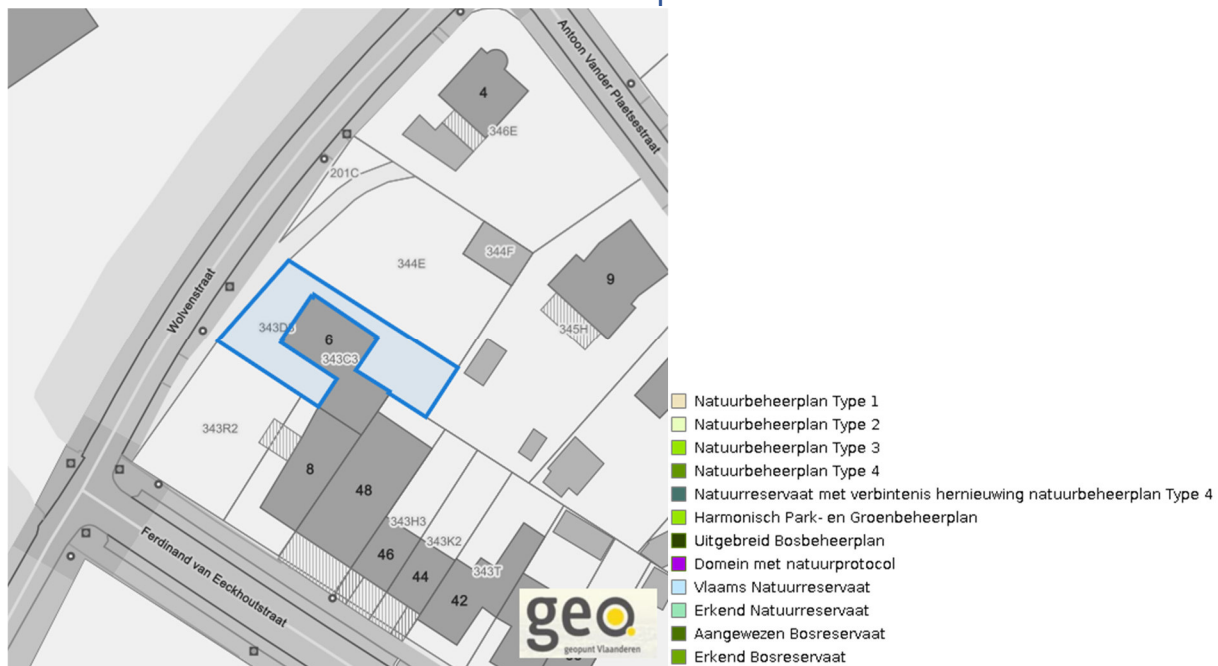
www.geopunt.be

Jachtterreinen



www.geopunt.be

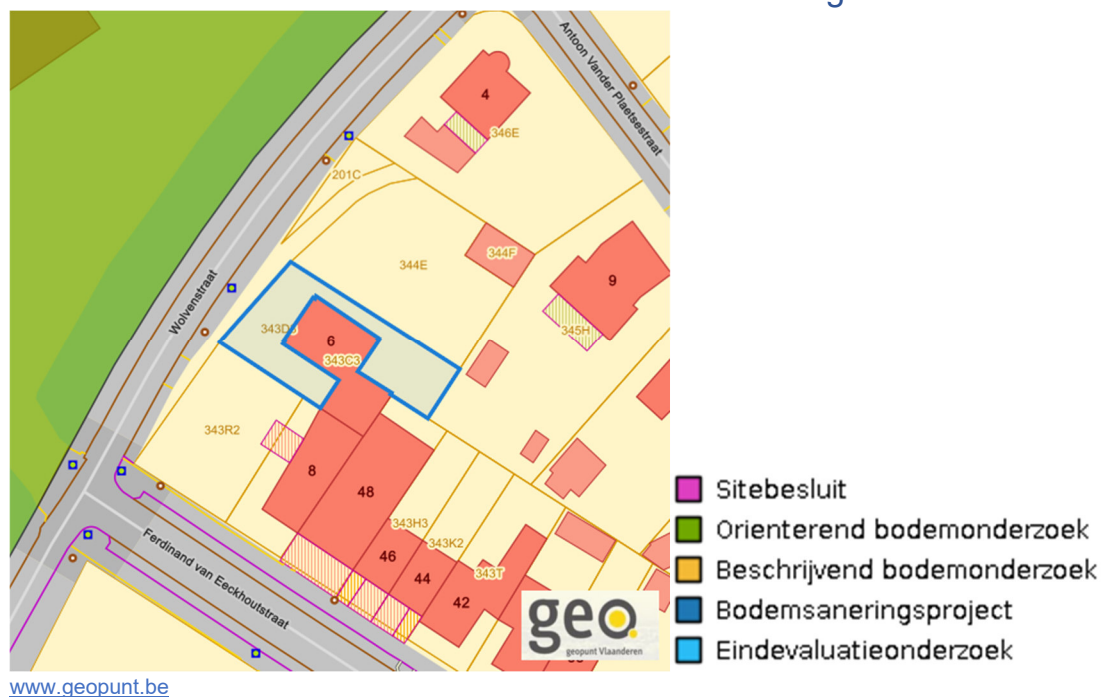
Natuurbeheerplannen



www.geopunt.be

Wolvenstraat, 8500 Kortrijk

Bodemonderzoeken en saneringen



Dossier: 00-01-0258/005

Document: DC à la carte - VLANED - DC
Kaarten: 13/05/2026 - 4m33mchrce6guz8svha1e59vyze8140no35k4z

Recht van voorkoop

Vlaams voorkooprecht



www.geopunt.be

Recht van voorkoop afbakening

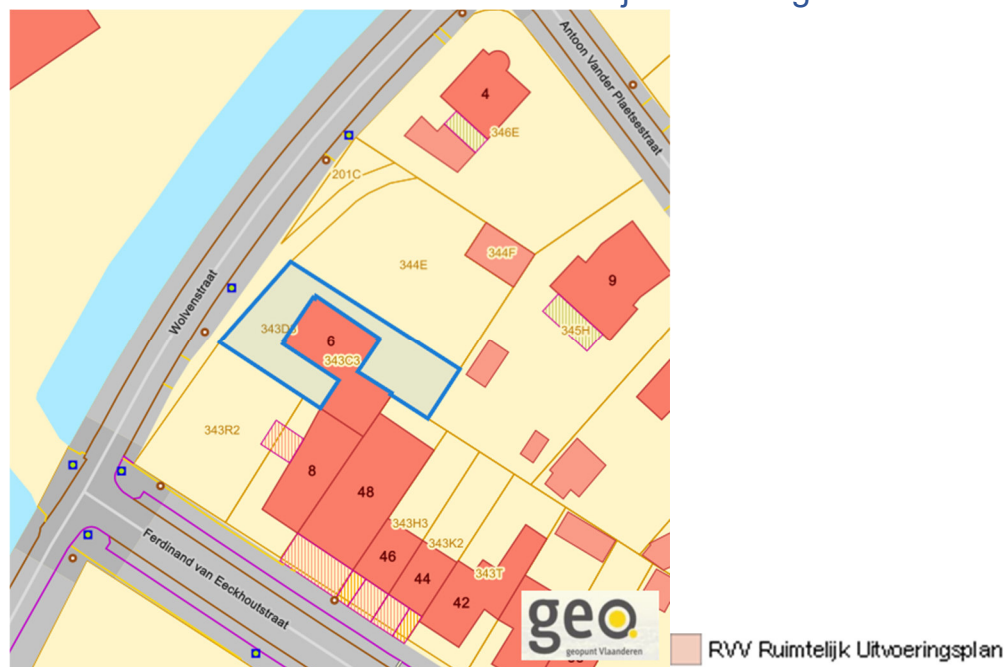


www.geopunt.be

Dossier: 00-01-0258/005

Detailkaarten recht van voorkoop

Detailkaarten recht van voorkoop pagina 1

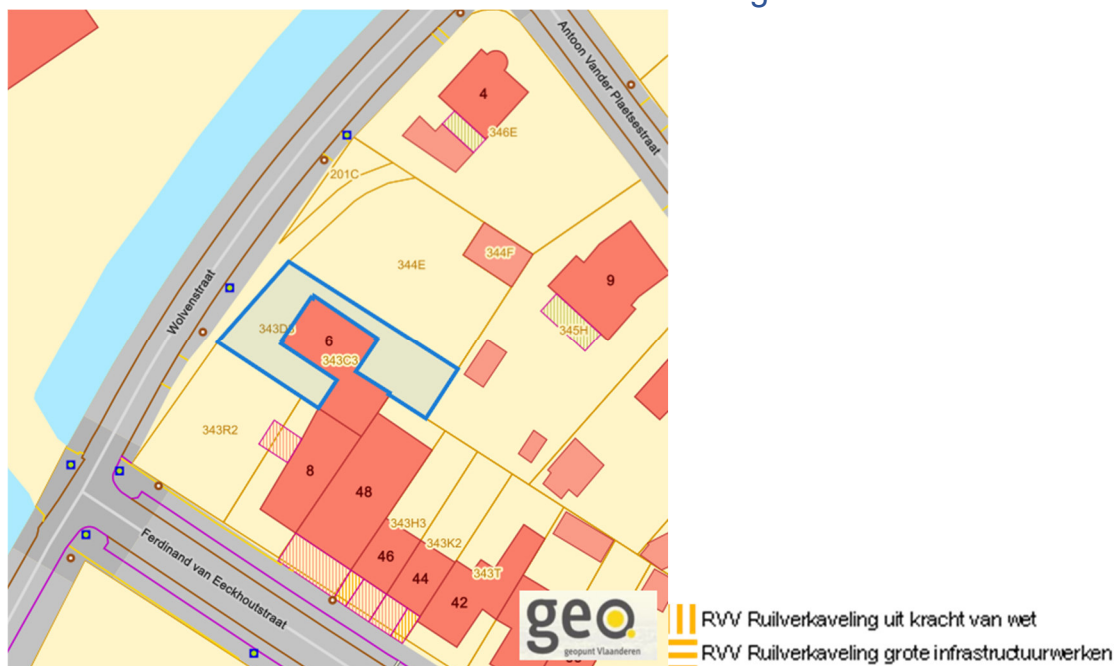
Rvv: Ruimtelijke ordeningwww.geopunt.be

Dossier: 00-01-0258/005

Wolvenstraat, 8500 Kortrijk

Detailkaarten recht van voorkoop pagina 2

Rvv: Ruilverkaveling



Rvv: Havengebieden



Dossier: 00-01-0258/005

Wolvenstraat, 8500 Kortrijk

Detailkaarten recht van voorkoop pagina 3

Rvv: de Vlaamse waterweg



www.geopunt.be

Rvv: Complexe Projecten



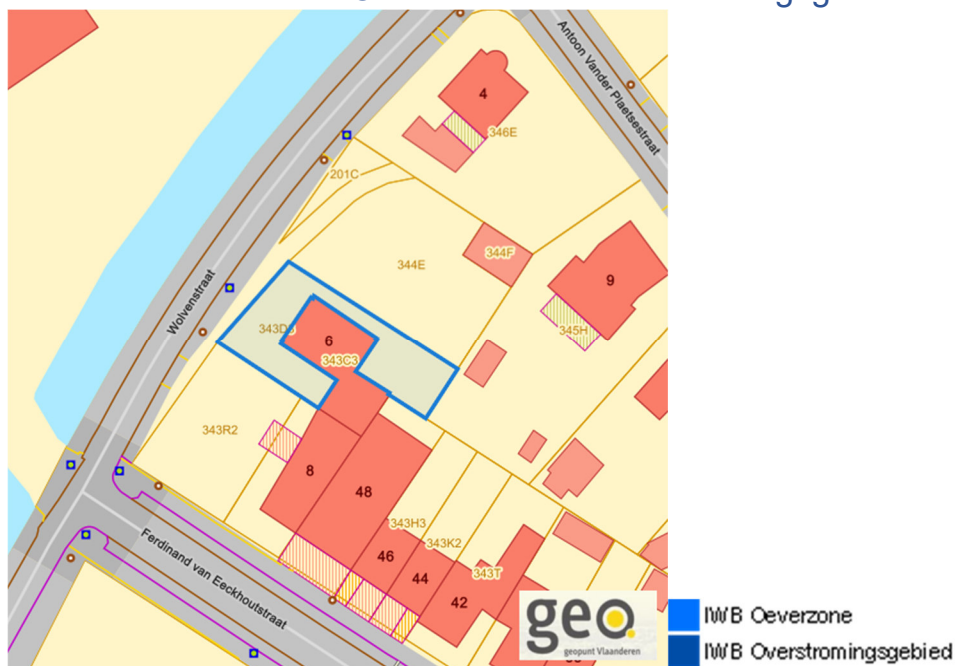
www.geopunt.be

Dossier: 00-01-0258/005

Wolvenstraat, 8500 Kortrijk

Detailkaarten recht van voorkoop pagina 4

Rvv: Oeverzones en overstromingsgebieden



www.geopunt.be

Rvv: Natuurreservaten



www.geopunt.be

Dossier: 00-01-0258/005

Wolvenstraat, 8500 Kortrijk

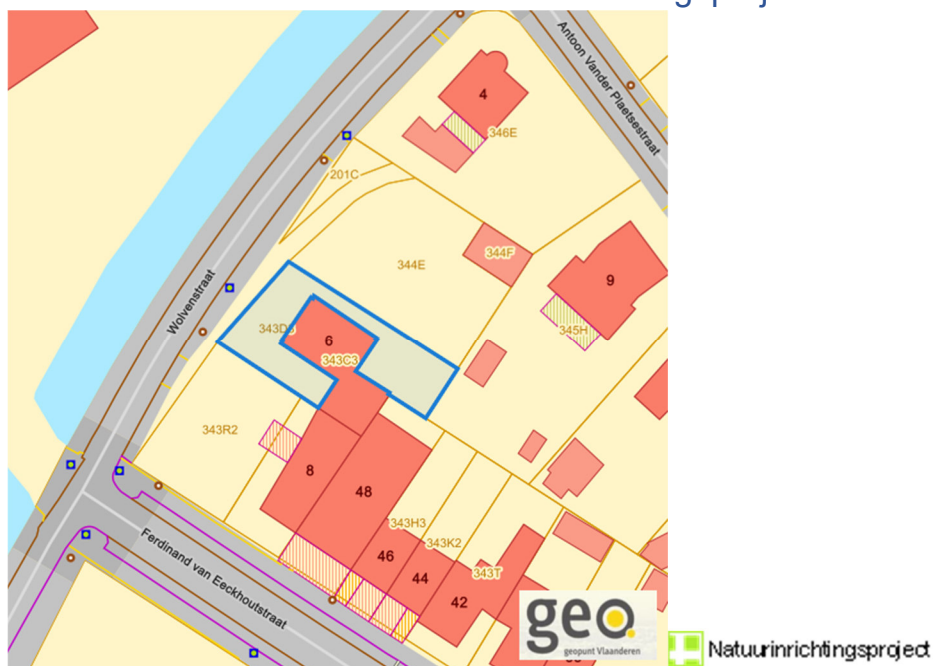
Detailkaarten recht van voorkoop pagina 5

Rvv: Landinrichtingsplan en inrichtingsnota



www.geopunt.be

Rvv: Natuurinrichtingsprojecten



www.geopunt.be

Dossier: 00-01-0258/005

Wolvenstraat, 8500 Kortrijk

Detailkaarten recht van voorkoop pagina 6

Rvv: Vlaams Ecologisch Network



www.geopunt.be

Rvv: Speciale beschermingszones natuur



www.geopunt.be

Dossier: 00-01-0258/005

Beschermd onroerend erfgoed

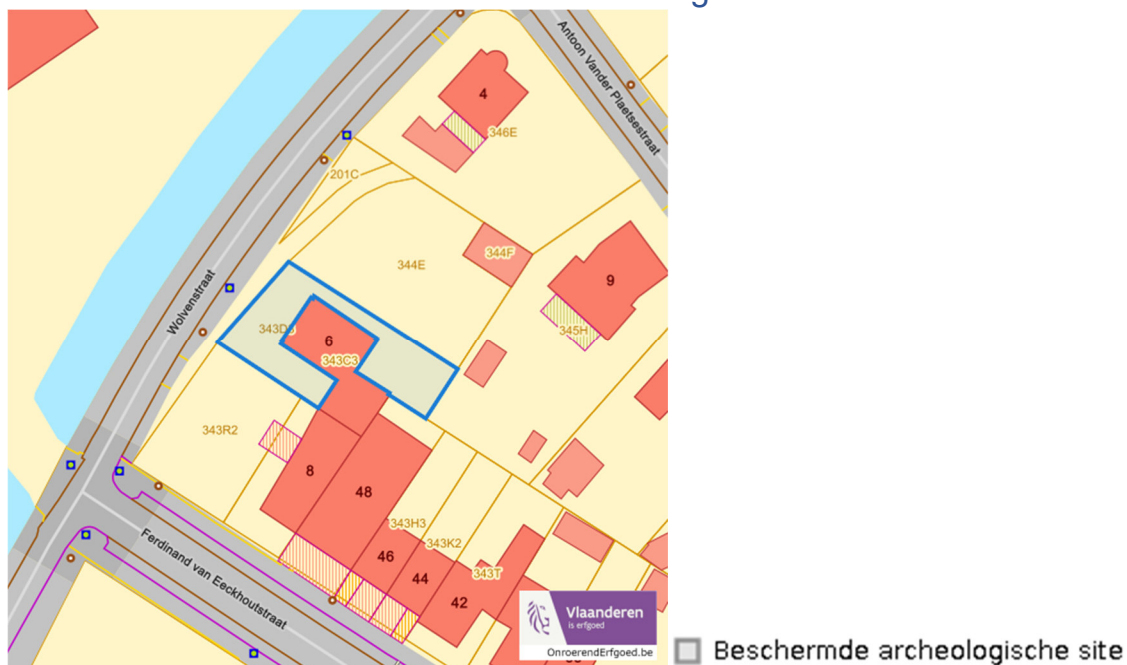


Dossier: 00-01-0258/005

Detailkaarten beschermd onroerend erfgoed

Detailkaarten beschermd onroerend erfgoed pagina 1

Beschermd archeologische sites



Beschermd cultuurhistorische landschappen



Dossier: 00-01-0258/005

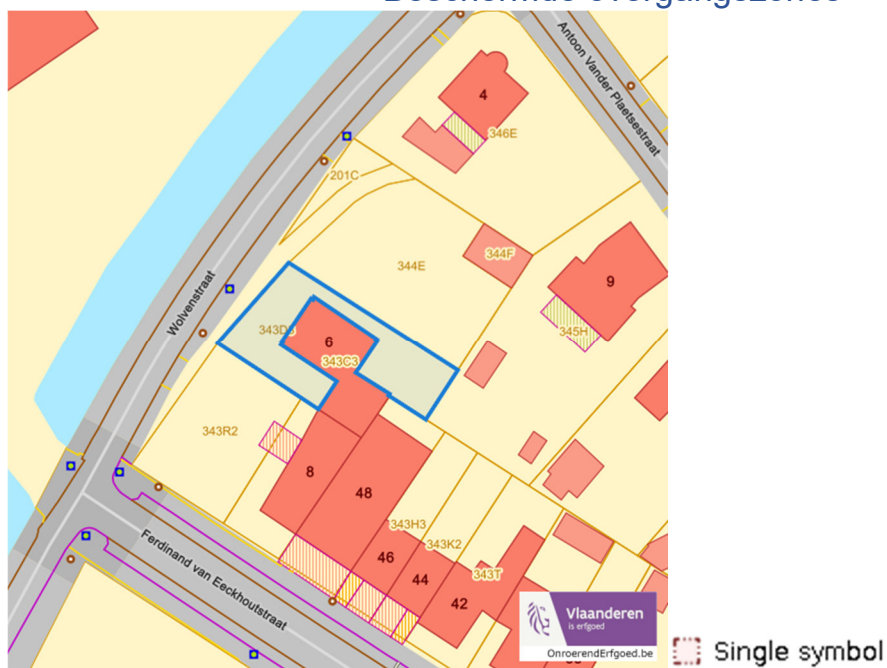
Wolvenstraat, 8500 Kortrijk

Detailkaarten beschermd onroerend erfgoed pagina 2

Beschermden monumenten



Beschermden overgangszones

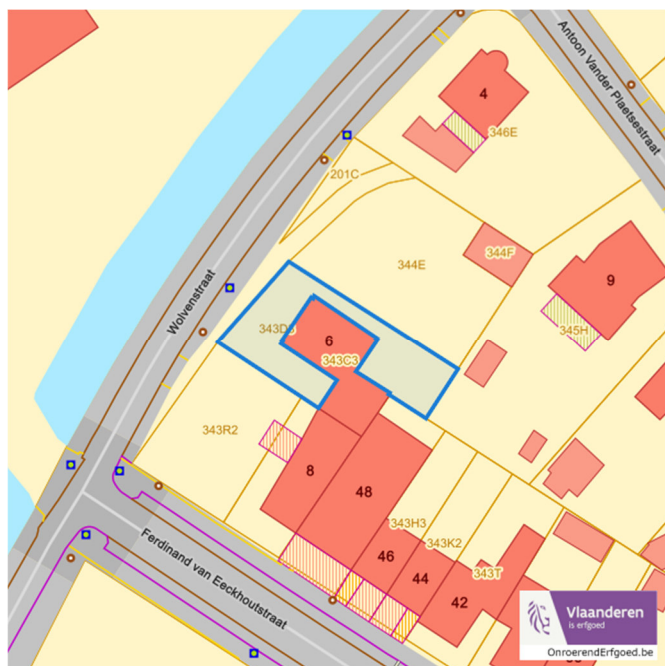


Dossier: 00-01-0258/005

Wolvenstraat, 8500 Kortrijk

Detailkaarten beschermd onroerend erfgoed pagina 3

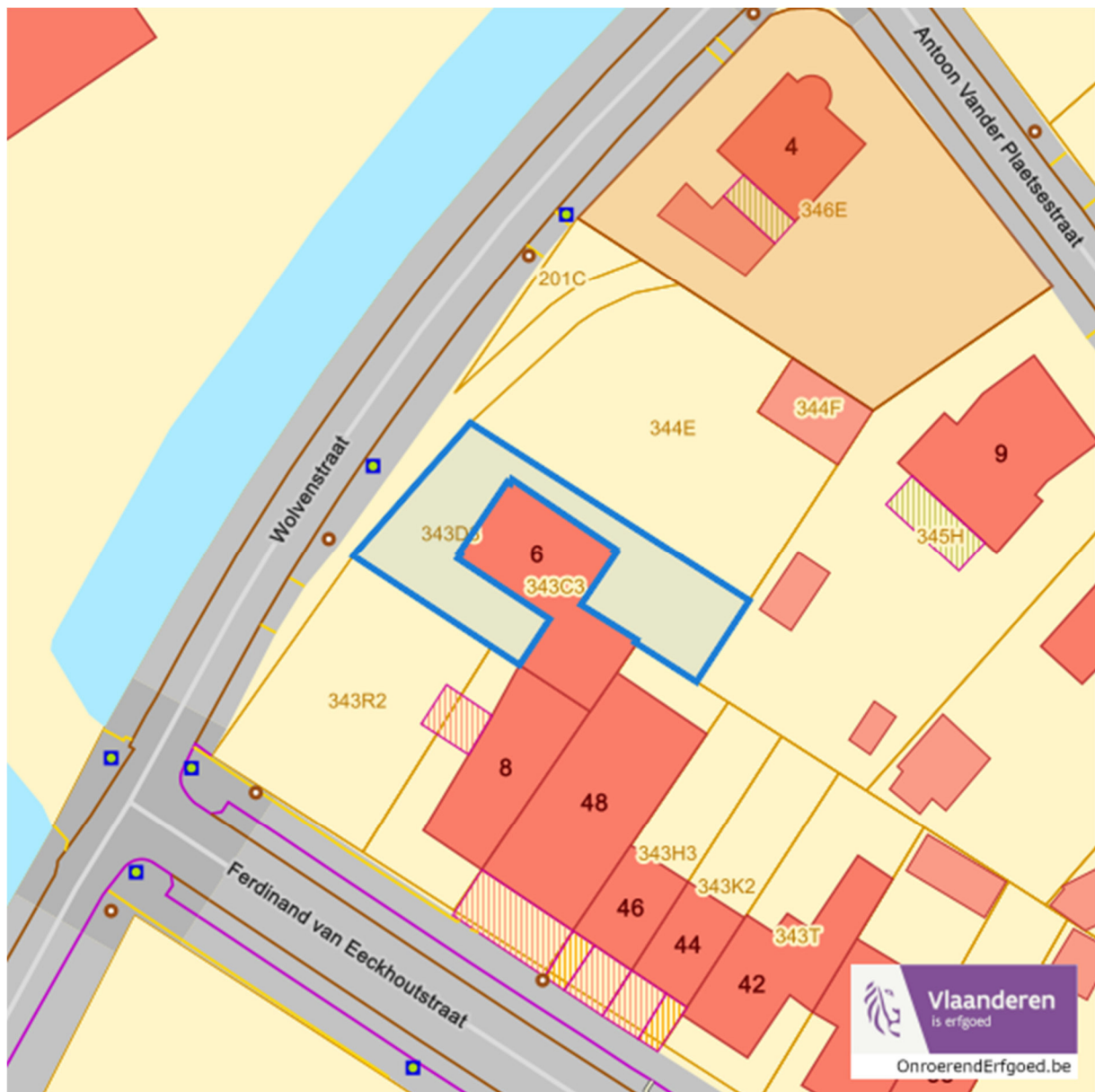
Beschermd stads en dorpsgezichten



■ Beschermd stads- en dorpsgezicht

Dossier: 00-01-0258/005

Vastgestelde inventarissen



Dossier: 00-01-0258/005

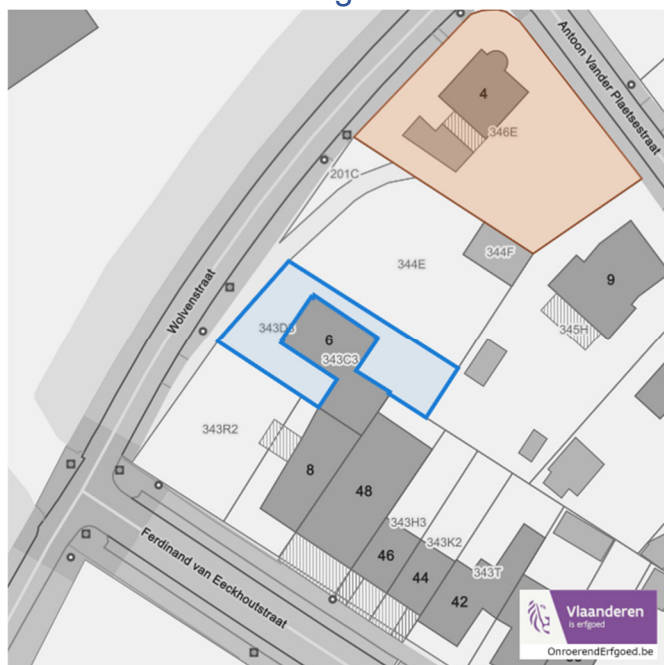
Detailkaarten vastgestelde inventarissen

Detailkaarten vastgestelde inventaris pagina 1

Vastgestelde inventaris: Archeologische zones


 Vastgestelde afgebakende archeologische zone

Vastgestelde inventaris: Bouwkundig erfgoed


 Item uit de vastgestelde inventaris bouwkundig erfgoed

Dossier: 00-01-0258/005

Wolvenstraat, 8500 Kortrijk

Detailkaarten vastgestelde inventaris pagina 2

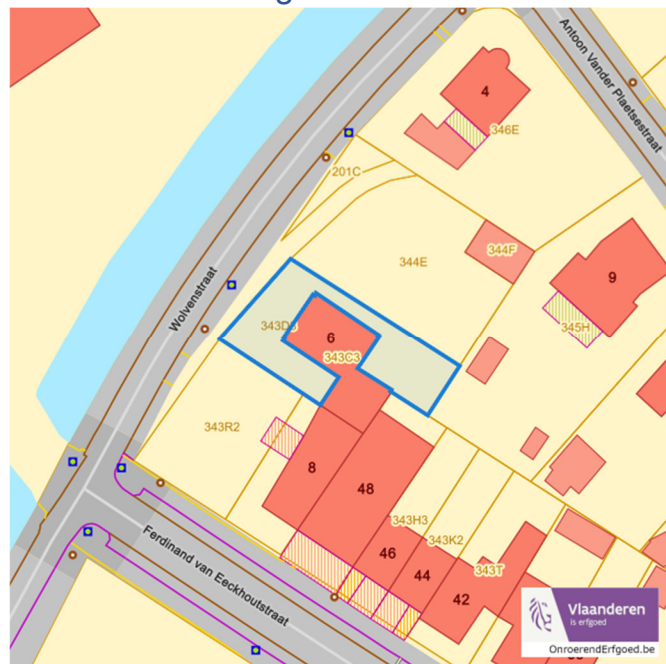
Vastgestelde inventaris: Houtige beplanting met erfgoedwaarde

%vastgestelde_inventaris_houtige_bepanting_met_erfgoedwaarde

scale=55%%vastgestelde_inventaris_houtige_bepanting_met_erfgoedwaarde_legend

scale=45%

Vastgestelde inventaris: Historische tuinen en parken



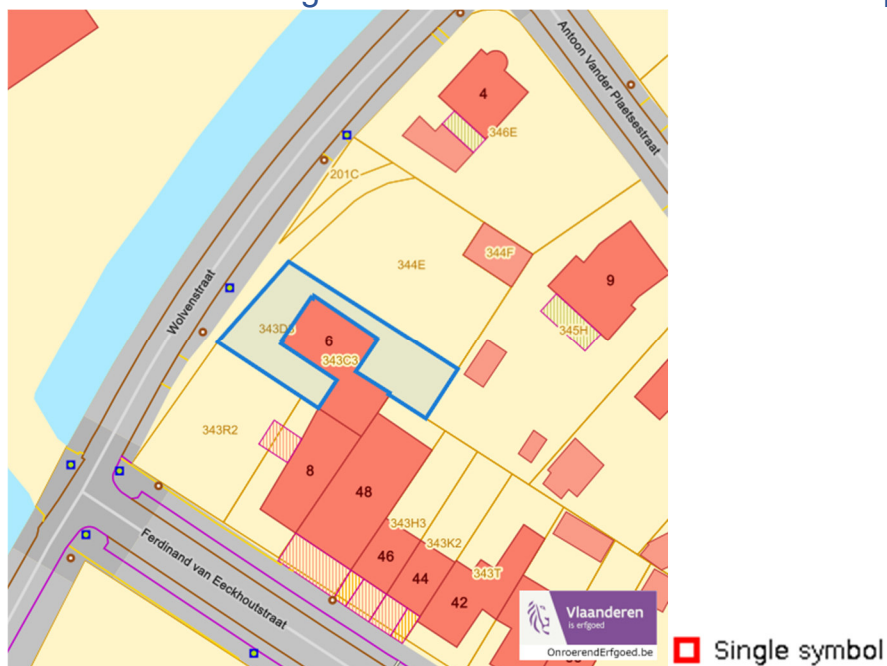
■ Vastgestelde inventaris park en tuin

Dossier: 00-01-0258/005

Wolvenstraat, 8500 Kortrijk

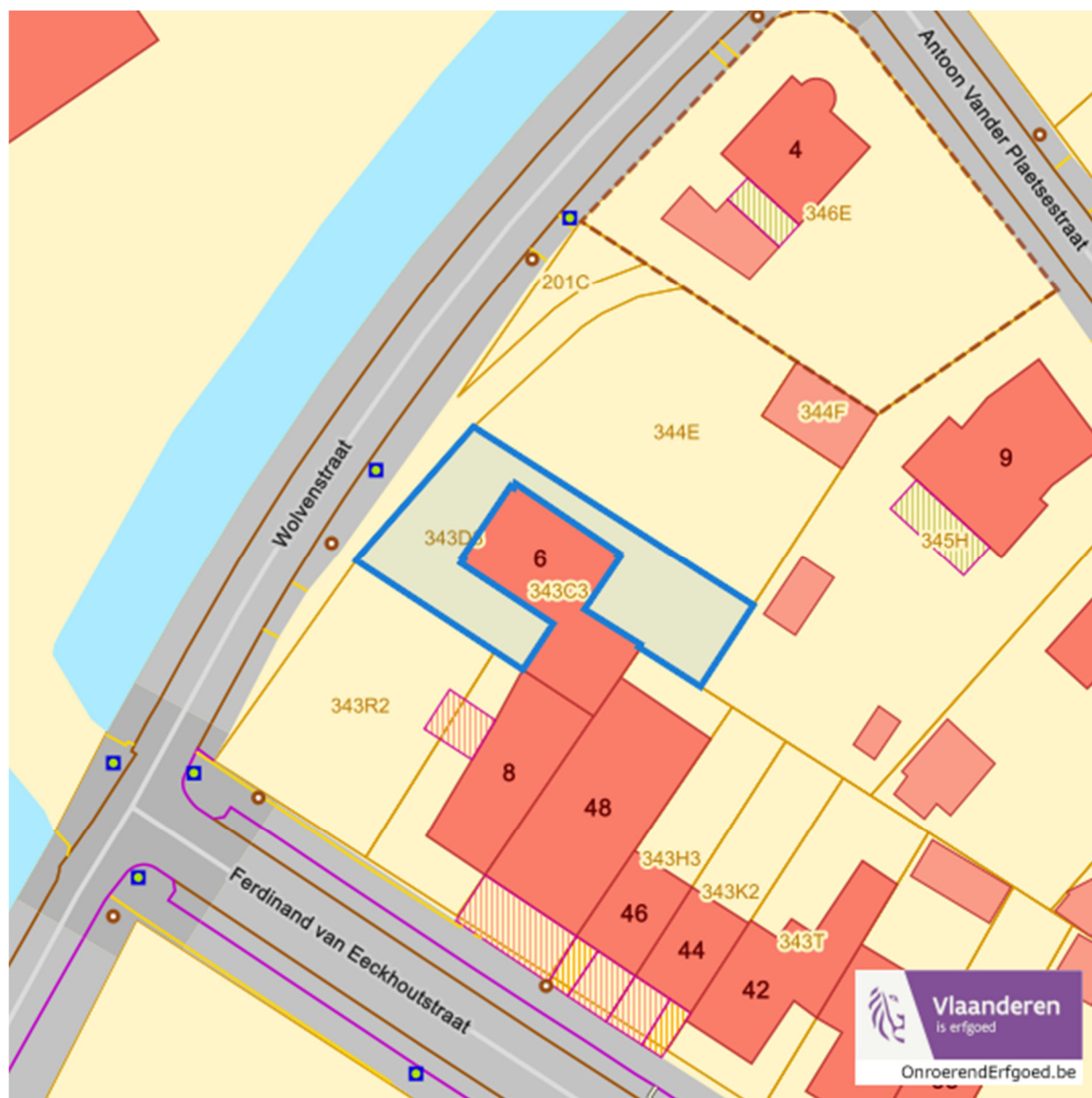
Detailkaarten vastgestelde inventaris pagina 3

Vastgestelde inventaris: Relicten landschapsatlas



Dossier: 00-01-0258/005

Wetenschappelijke inventarissen



Dossier: 00-01-0258/005

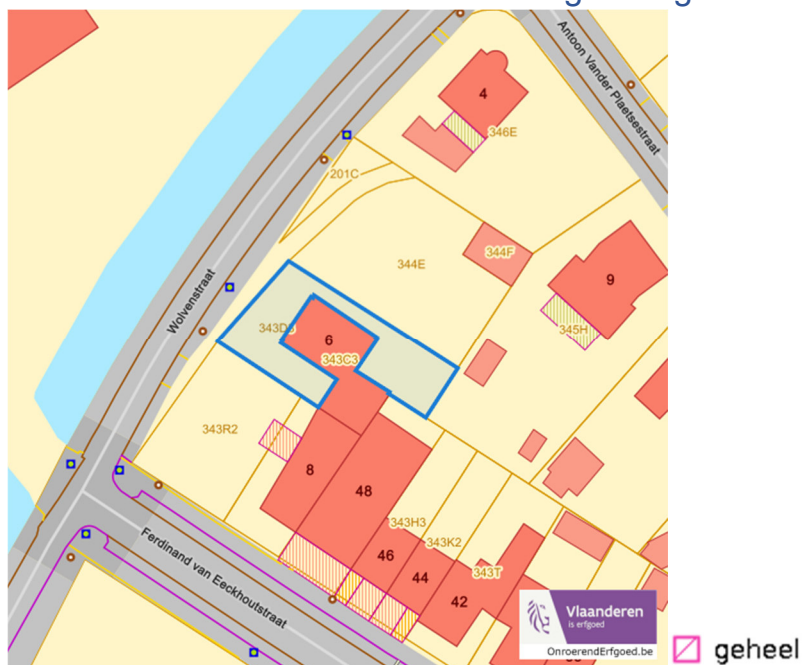
Detailkaarten wetenschappelijke inventarissen

Detailkaarten wetenschappelijke inventarissen pagina 1

Bouwkundige elementen



Archeologische gehelen



Dossier: 00-01-0258/005

Wolvenstraat, 8500 Kortrijk

Detailkaarten wetenschappelijke inventarissen pagina 2

Landschappelijke elementen

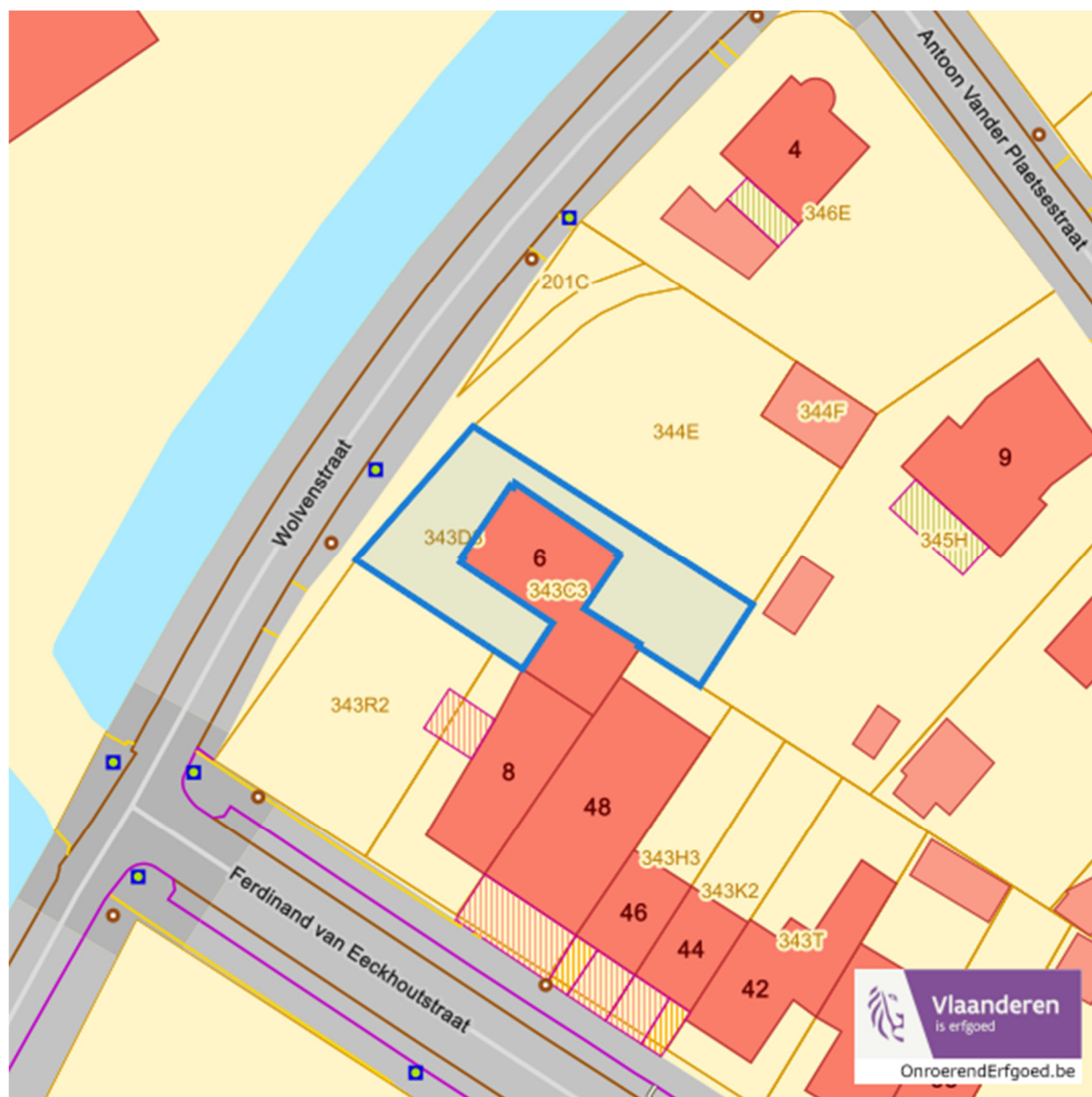


Landschappelijke gehelen



Dossier: 00-01-0258/005

Unesco werelderfgoed



Dossier: 00-01-0258/005

Detailkaarten Unesco werelderfgoed

Unesco: Bufferzones



Unesco: Kernzones



Historische kaarten

Atlas der Buurtwegen (ca 1840)



www.geopunt.be

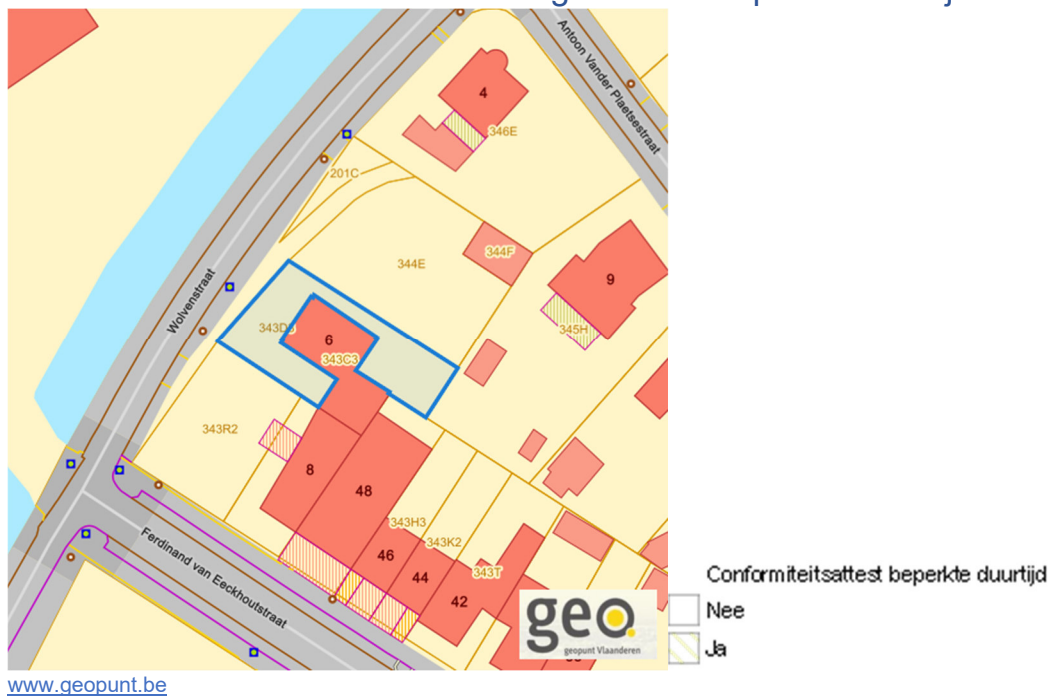
Dossier: 00-01-0258/005

 Wonen

Woningkwaliteit



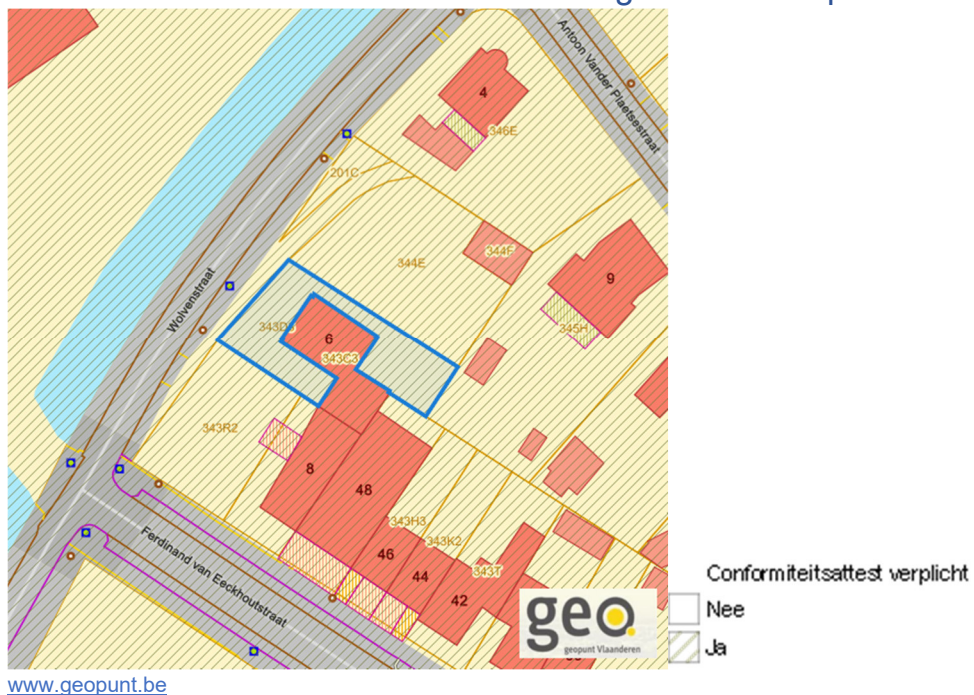
Conformiteitsattest gemeente beperkte duurtijd



Dossier: 00-01-0258/005

Wolvenstraat, 8500 Kortrijk

Conformiteitsattest gemeente verplicht



Dossier: 00-01-0258/005